








Ведомость жилых зданий и сооружений

Номер на плане	Наименование и обозначение	Этажность	Количество		Площадь, м ²			
			секций	квартир	застройки	общая		
						здания	квартир	встроенных помещений
1	Проектируемый жилой дом	4	1	48	1290,0	4121,0	3293,6	
2	Существующий жилой дом по адресу: ул. Ипподромная, д. 154	4	4	61				
3	Существующий жилой дом по адресу: ул. Ипподромная, д. 150	4	4	68				





Экспликация площадок благоустройства

Поз	Наименование	Кол-во, шт	Площадь, м ²	Примечание
I	Площадка для временной парковки легковых автомобилей	3	270,0	Общая 20м/мест
II	Площадка отдыха для взрослых	1	12,0	
III	Детская игровая площадка	1	122,0	
IV	Площадка для сушки белья	1	15,0	
V	Площадка для чистки ковров	1	20,0	
VI	Площадка для мусорных контейнеров	1	6,0	

Условные обозначения :

-  - проектируемый жилой дом;
-  - граница земельного участка;
-  - граница территории объекта культурного наследия федерального значения; "Посад", XVI-XVII вв., расположенного по адресу: г. Псков, Запсковье, участок А
-  - охранный зона газопровода;
-  - подъезд/подход к объекту;
-  - места временной парковки легковых автомобилей
-  - светильники светодиодные типа GALAD, 100Вт на железобетонных опорах

Предусмотреть высоту бордюров по краям пешеходных путей на территории проектируемого участка не менее 0,05 м.

					212-2018/01 ГП			
					Многоквартирный жилой дом по адресу: Псковская область, г.Псков, ул. Торшинская, у дома 8, ул. Богданова, у дома 6, ул. Богданова			
Изм.	Кол. уч.	Лист	№ док.	Подпись	Дата	Стадия	Лист	Листов
Разработал		Голомидов				Р	2	
Рук. гр.		Голомидов				Схема планировочной организации земельного участка М 1:500		
Н. контроль		Морозова				 http://tm-proekt.ru Формат А3		

Согласовано

Взам. инв. №

Подпись и дата

Инв. № подл.