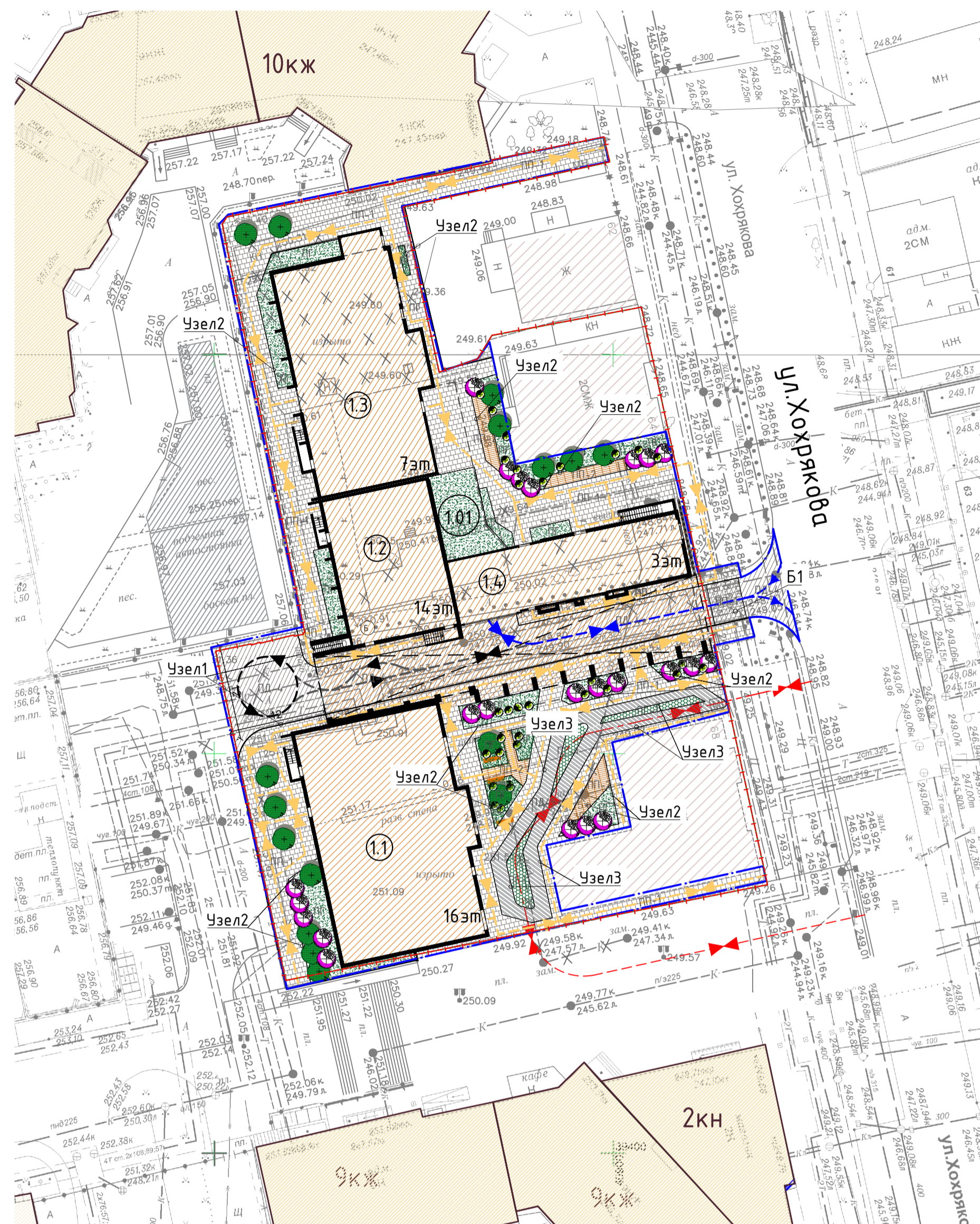
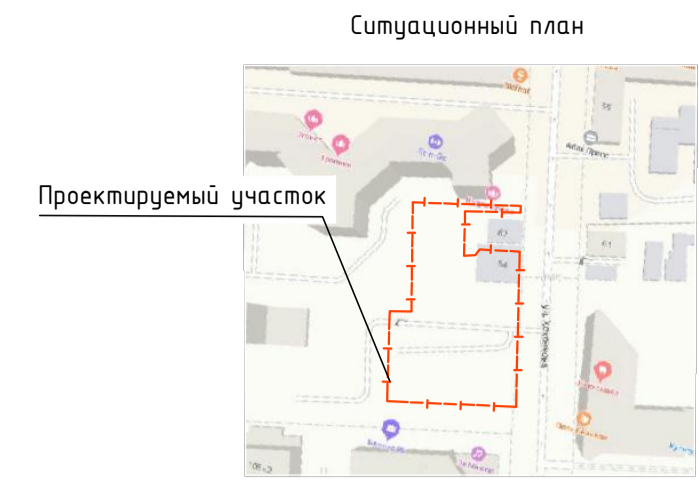
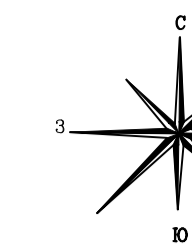
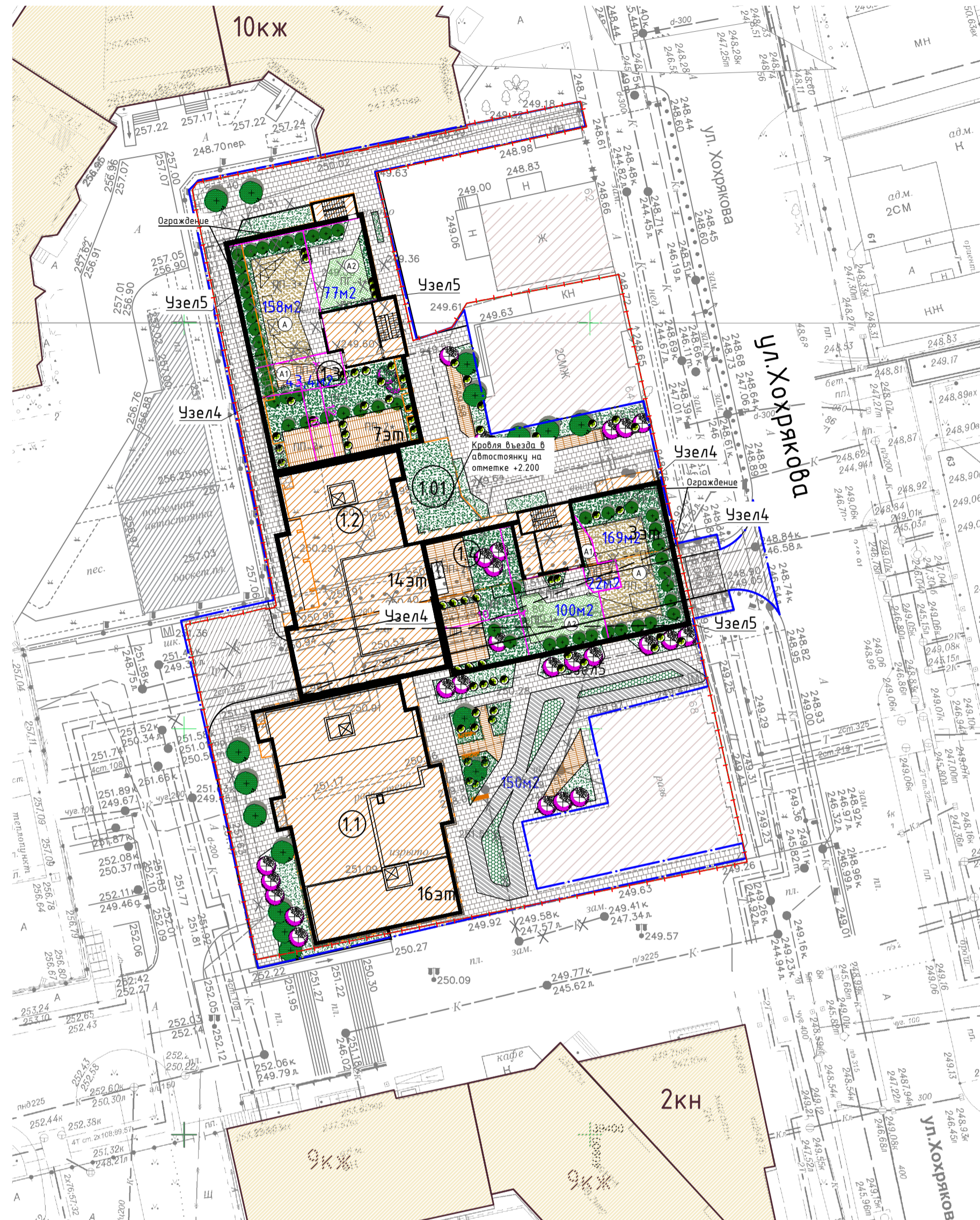


На уровне 1 этажа



На уровне кровли



ЭКСПЛИКАЦИЯ ЗДАНИЙ И СООРУЖЕНИЙ

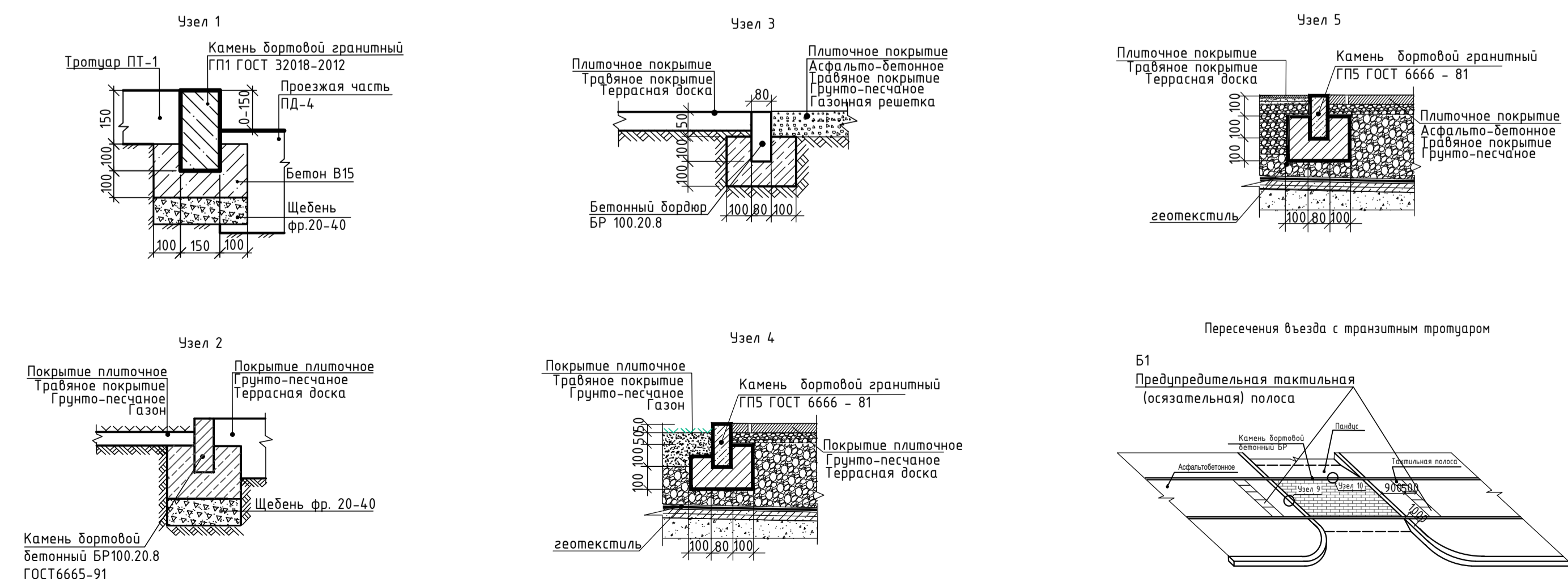
Поз.	Наименование	Примечание
1.1	Многоэтажный жилой дом 16 эт.	Проект
1.2	Многоэтажный жилой дом 14 эт.	Проект
1.3	Многоэтажный жилой дом 7 эт.	Проект
1.4	Многоэтажный жилой дом 3 эт.	Проект
1.01	Двухуровневый паркинг 86 м/мест	Проект
Общеплощадочные работы		
A	Площадка для игр детей	Проект
A1	Площадка для отдыха взрослых	Проект
A2	Площадка спортивная	Проект
Б	Встроенное мусоракмерное помещение	Проект

Материал слоя

Сечение	Материал слоя	Толщина, мм	Примечание
АВТОДОРОГИ, ПРОЕЗДЫ			
ПД-4	[Слой асфальтобетона]	Горячая асфальтобетонная смесь	50
		Щебень обработанный битумом по способу пропитки	80
		Щебень фракции 20-40 шт. 120мм, уложенный по способу заклинки	210
		Щебень фракции 10-20 мм	100
ПД-4*	[Слой асфальтобетона]	Горячая асфальтобетонная смесь в 2 слоя	50
		Щебень обработанный битумом	80
		Щебень М400	150
		Гидроизоляция	30
ТРОТУАРЫ, ОТСОСКИ			
ПП-1	[Слой тротуарной плитки]	Тротуарная плитка	80
		Песок(зернистость 0-7мм)	50
		Щебень фракции 5-10мм	100
ПП-2	[Слой тротуарной плитки]	Тротуарная плитка	80
		Песок(зернистость 0-7мм)	50
		Щебень фракции 5-10мм	100
ПП-3	[Слой тротуарной плитки]	Грунто-песчаное покрытие	150
		Пергамин	-
		Геотекстиль	-
ПД-5*	[Слой асфальтобетона]	Горячая асфальтобетонная мелкозернистая смесь тип В, марки 800	50
		Щебень обработанный битумом по способу пропитки. Марка 800	100
		Щебень, легко уплотняемой фракции 5-20мм. Марка 800	50
ПП-1*	[Слой тротуарной плитки]	Плитка тротуарная	60
		Гранитный щебень фракции 5-10мм	70
		См. чертёжи АР	-
ПП-2*	[Слой тротуарной плитки]	Тротуарная доска(НГ)	25
		Гидроизоляция	-
		См. чертёжи АР	-
ПГ	[Слой газона]	Газон обыкновенный	150
		Растительный грунт	-
		Плодородный грунт 0,15м	-
ПГ*	[Слой газона]	Растительный грунт:	50-800
		50% торф	-
		50% минеральный грунт	-
ПГ-1	[Слой газона]	Геотекстиль(корнеперывающий слой)	-
		Газонная решетка	80
		Уплотненный грунт	-
ПГ-1*	[Слой газона]	Посев трав	150-800
		50% торф	-
		50% минеральный грунт	-
См. чертёжи АР			

Изоляция площадок обеспечена с требованиями п.14.21 СП 42.13330.2011.

Узлы сопряжения покрытий



Условные обозначения:

- [Red dashed line] - граница участка
- [Blue dashed line] - граница благоустройства
- [Orange dashed line] - контур первого этажа
- [Black dashed line] - контур подземного этажа
- [Blue double arrow] - схема въезда-выезда в паркинг
- [Yellow double arrow] - схема пешеходного движения
- [Black double arrow] - схема подъезда автотранспорта к мусоракмеру
- [Red double arrow] - схема подъезда пожарных автомобилей

№	Зам.	Дата	Подпись	Дата	175/2020-00-ПЗУ
3	-	Зам	235-21	[Signature]	07.21
2	-	Зам	228-21	[Signature]	07.21
1	-	Зам	184-21	[Signature]	06.21
Разработ.	Мосина	[Signature]	01.21		
Проверил	Зимин	[Signature]	01.21		
Н.контр.	Клепацкая	[Signature]	01.21		

Жилой дом со встроенными помещениями общественного назначения и встроенной подземной автостоянкой по ул. Хохрякова в г. Екатеринбург		
Генеральный план и транспорт	Стандия	Лист
Схема планировочной организации земельного участка М 1:500	П	2
ООО "АР Проект"		