

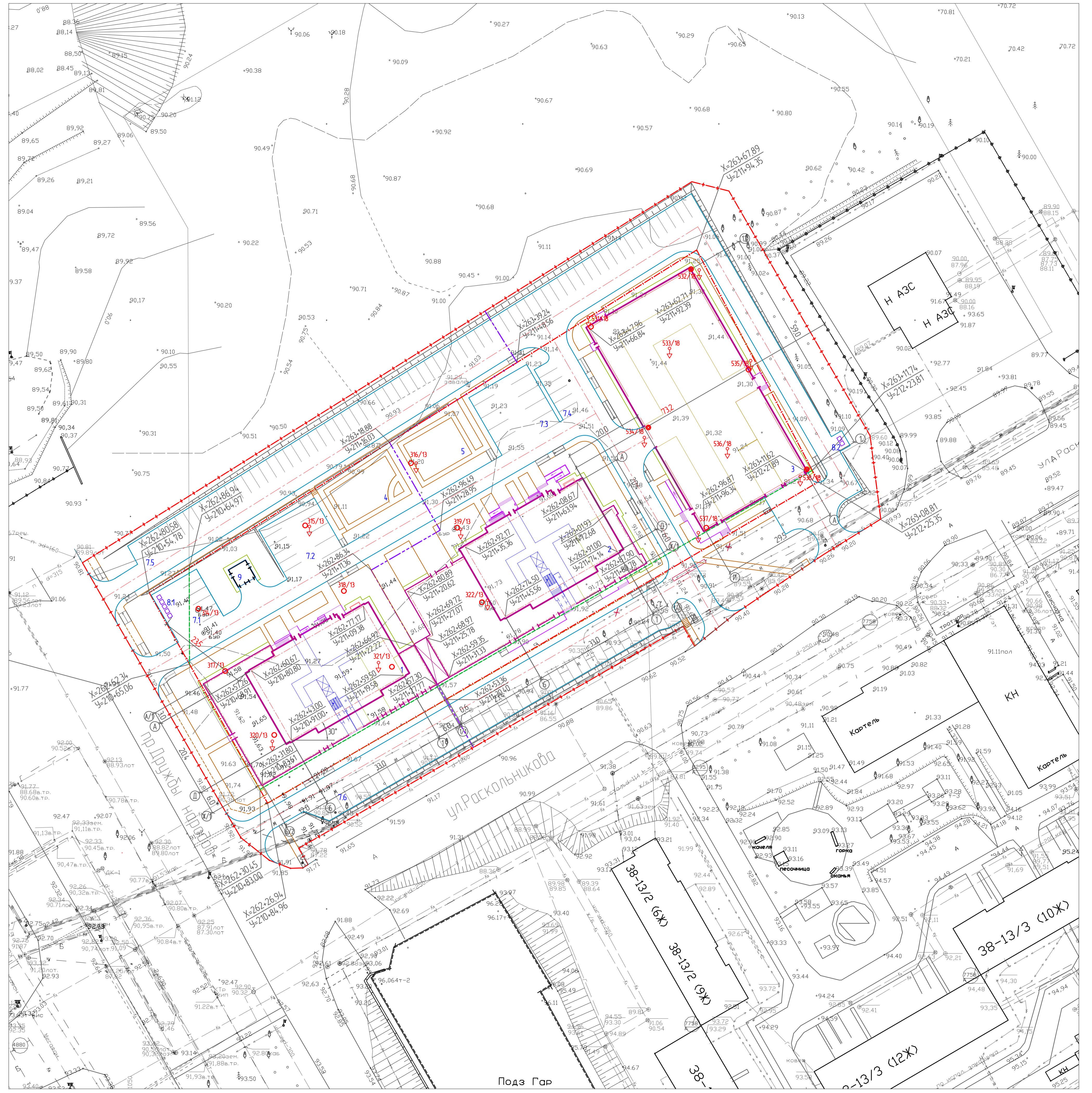
Ведомость жилых и общественных зданий и сооружений

№ п/п	Наименование и обозначение	Этажность	Количество		Площадь, м2		Строительный объем, м3	
			зданий	квартир	здания	Общая нормируемая	здания	всего
1	Многоэт. жилой дом со встроен-присоед. нежилыми помещ. блок А	18	1	160	14,39,7	8520,77	-	-
2	Многоэт. жилой дом со встроен-присоед. нежилыми помещ. блок Б	18	1	160	16,63,0	8791,32	-	-
3	3-х этажная надземная парковка с нежилыми помещ. (блок В)	3	1	-	18,94,0	-	-	-
4	Детская площадка, совмещенная с площадкой отдыха	-	1	-	20,98/30,2	-	-	-
5	Детская площадка	-	1	-	21,4,5	-	-	-
7.1	Гостевая обстановка на 5 машино-мест	-	1	-	-	-	-	-
7.2	Гостевая обстановка на 9 машино-мест	-	1	-	-	-	-	-
7.3	Гостевая обстановка на 10 машино-мест	-	1	-	-	-	-	-
7.4	Гостевая обстановка на 5 машино-мест	-	1	-	-	-	-	-
7.5	Гостевая обстановка на 67 машино-мест	-	1	-	-	-	-	-
7.6	Гостевая обстановка на 40 машино-мест	-	1	-	-	-	-	-
8.1	Площадка для сдвора мусора	-	1	-	-	-	-	-
8.2	Площадка для сдвора мусора	-	1	-	-	-	-	-
9	БКП	-	1	-	25,3	-	-	-

Условные обозначения

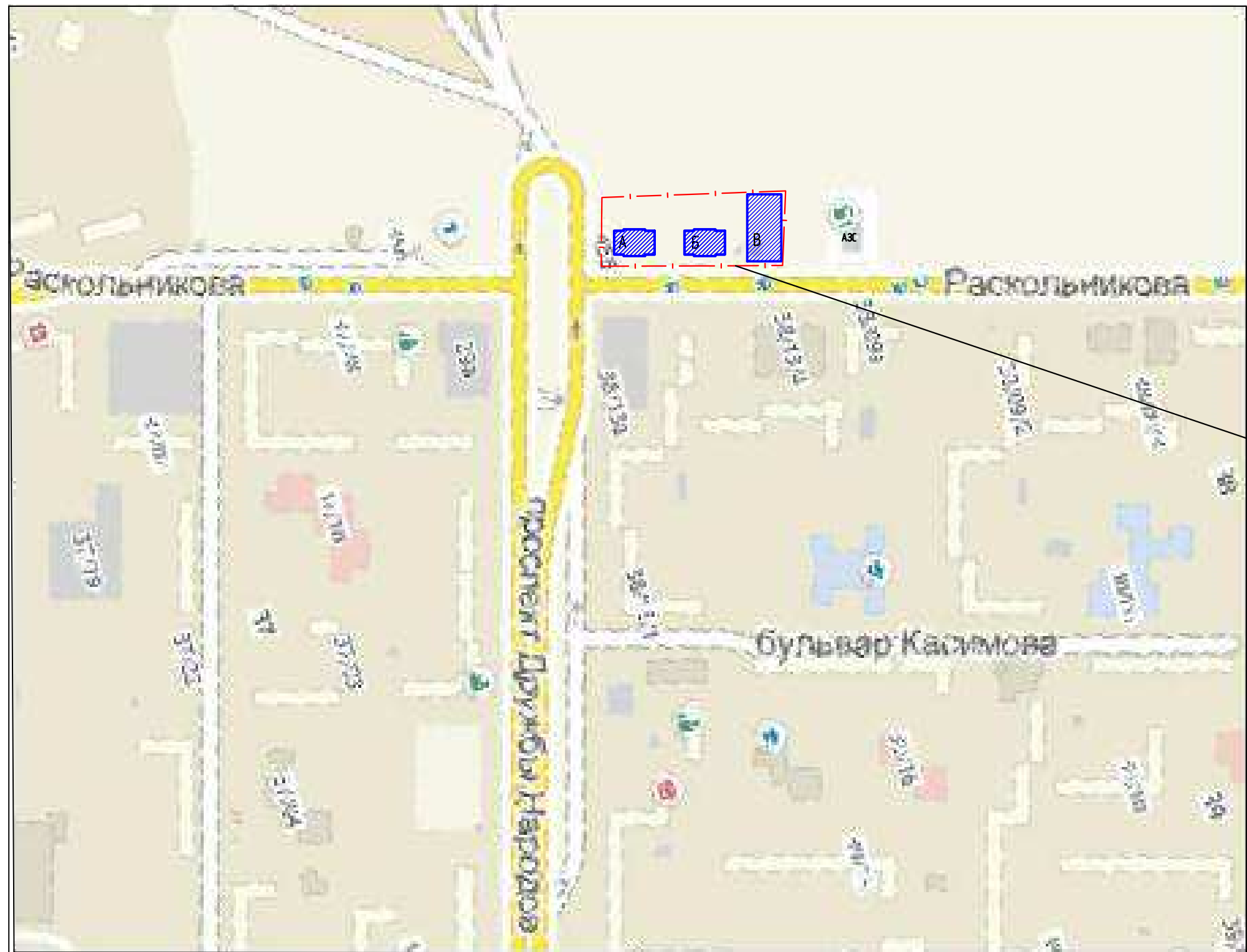

- - - - - Граница отведенного участка
- - - - - Граница действия сервитута
- - - - - Граница пусковых комплексов
- - - - - Граница благоустройства
- 306/17 ○ - Скважина разведочная, ее номер и год бурения
- 305/17 ● - Скважина техническая, ее номер и год бурения
- 320/13 ∇ - Точка статического зондирования, ее номер и год бурения

1. Ведомость жилых и общественных зданий и сооружений см. лист 2.
2. Проектная поверхность нанесена красными горизонталями с сечением рельефа через 10см.
3. По углам проектируемых жилых домов в числителе показаны планировочные отметки низа отмстки, в знаменателе - существующие отметки.



4	-	Зам.	160-19	03.2019	15-77-4-13-000-ПЗУ	Многоэтажная жилая застройка на пересечении пр. Дружбы народов и ул.Раскольниковца 2.Набережные Челны	Станд.	Лист	Листов
3	-	Зам.	032-19	01.2019					
2	-	Зам.	473-18	09.2018					
1	-	Зам.	314-17	09.2017					
Изм.	Калач	Лист	№ док	Подпись					
Разработал	Бамяжкина				03.2017				
ГИП	Казаченко				03.2017				
Н.контр.	Козаков				03.2017				
Разбивочный план						000 "Стройпроект"			
М 1:500									

Имя, И. Ф. Фамилия, и Дата. Взам. №, И. Ф. Фамилия, и Дата.



Проектируемый
участок

Инф. N подл.	
Подпись и дата	
Взам. инф. N	

						15-77-413-000-ПЗУ			
						Многоэтажная жилая застройка на пересечении пр.Дружбы народов и ул.Раскольникова г.Набережные Челны			
2	-	Зам.	473-18	<i>Дуп</i>	09.2018	Многоэтажные жилые дома со встроенно-пристроенными нежилыми помещениями. Блоки А, Б	Стадия	Лист	Листов
Изм.	Кол.уч.	Лист	N док.	Подпись	Дата		П	1	10
Разработал		Баймяшкина		<i>Баймяшкина</i>	03.2017	Ситуационный план	000 "Стройпроект"		
ГИП		Казаченко		<i>Казаченко</i>	03.2017				
Н.контр.		Казачков		<i>Казачков</i>	03.2017				