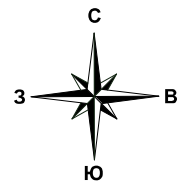
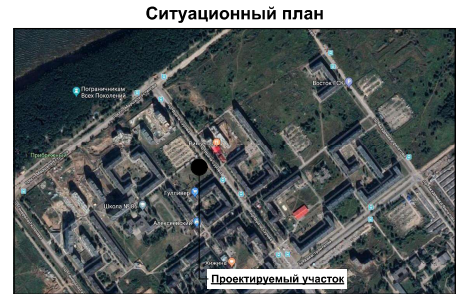
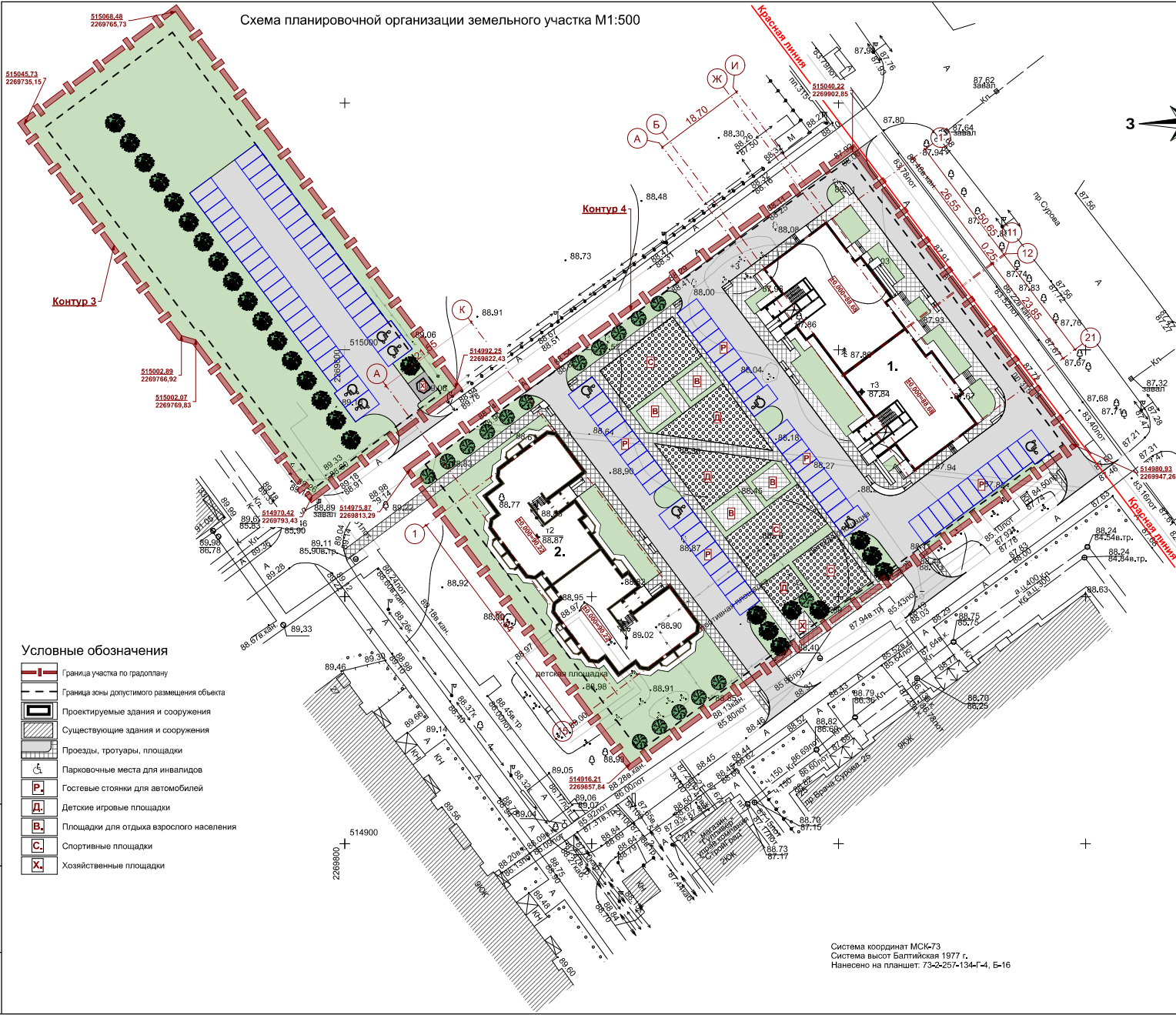


Схема планировочной организации земельного участка М1:500



Ведомость жилых и общественных зданий и сооружений

Номер на плане	Наименование и обозначение	Этажность	Этажей	Площадь, кв.м				Строительный объём, куб. м			
				Квартир	Застройки, кв.м	Общая нормируемая, кв.м	Здания	Всего			
1.	Многоквартирный жилой дом №1 со встроенно-пристроенным магазином формата	16	1	117	117	1061,00	1061,00	9009,44	9009,44	38427,30	38427,30
2.	Многоквартирный жилой дом №2 (проект)	4	1	40	40	978,00	978,00	3811,90	3811,90	12447,42	12447,42

Технико-экономические показатели

Номер	Наименование	Ед. изм.	Количество	
			Участок под жид	Доп. благ.
1.	Площадь участка по градоплану	га	1,1747	-
2.	Площадь застройки жилой дом №1	м²	1061,00	-
3.	Площадь застройки жилой дом №2	м²	978,00	-
4.	Площадь твердого покрытия	м²	5817,00	-
5.	Площадь озеленения	м²	3891,00	-

Условные обозначения

- Граница участка по градоплану
- Граница зоны доступного размещения объекта
- Проектируемые здания и сооружения
- Существующие здания и сооружения
- Проезды, тротуары, площадки
- Парковочные места для инвалидов
- Гостевые стоянки для автомобилей
- Детские игровые площадки
- Площадки для отдыха взрослого населения
- Спортивные площадки
- Хозяйственные площадки

Система координат МСК-73  
Система высот Балтийская 1977 г.  
Нанесено на планшет. 73-2-257-134-Г-4, Б-16

					2/18-ПЗУ		
1	Зам.		04.2018	г. Ульяновск, Заволжский район, 17 квартал, севернее дома №25 по проспекту Врача Сурова.			
Изм.	Кол.	Лист	Неод.	Листов	Дата		
Проектировщик	Чернова		04.2018	Многоквартирный жилой дом №1 со встроенно-пристроенным магазином формата	Станд.	Лист	Листов
Проверил	Маринина		04.2018		П	1	
Н.контр.	Гранча		04.2018	Схема планировочной организации земельного участка.			ООО "ЖилПроект"
Гип	Гимранов		04.2018				

Шкала: 1:500  
Лист: 2/18  
Масштаб: 1:500