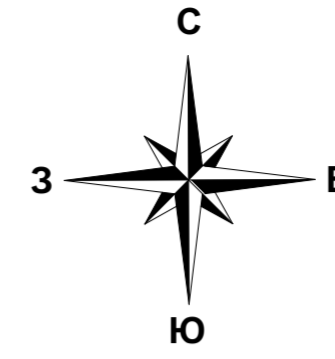
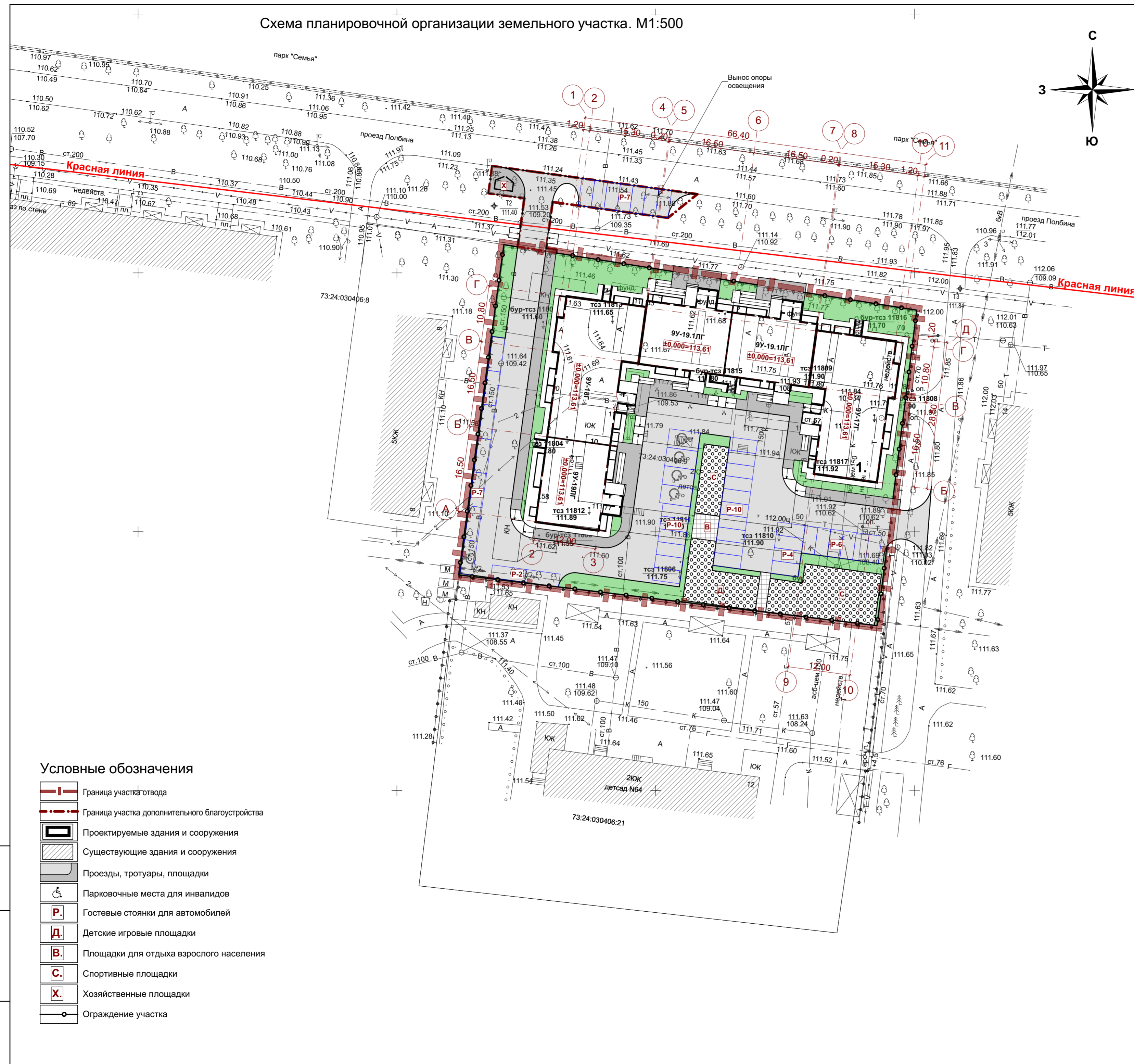
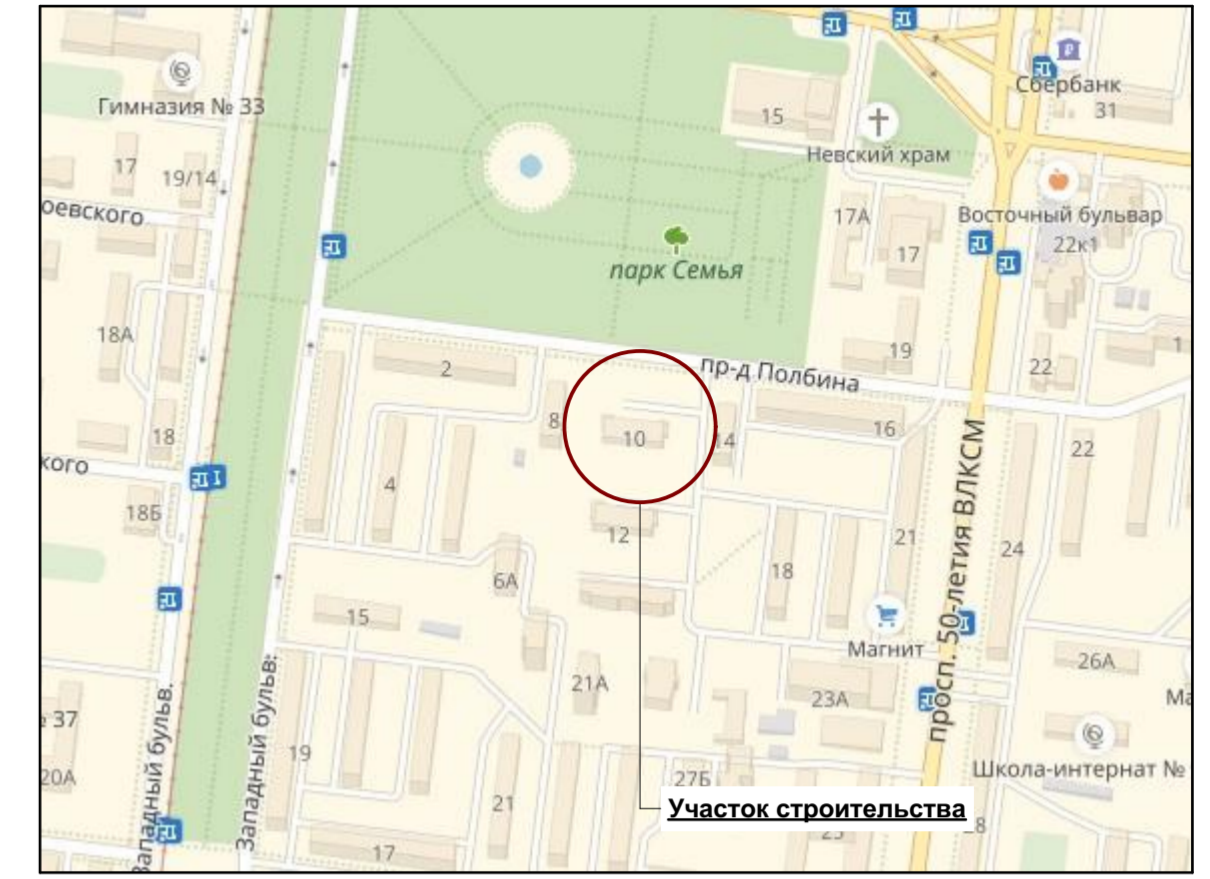


Схема планировочной организации земельного участка. М1:500



Ситуационный план



Ведомость жилых и общественных зданий и сооружений

Номер на плане	Наименование и обозначение	Этажность	Количество		Площадь, кв.м				Строительный объём, куб. м		
			Зданий		Застройки, кв.м		Общая нормируемая, кв.м.		Здания		
			Здания	Всего	Здания	Всего	Здания	Всего	Здания	Всего	
1.	Многоквартирный жилой дом (проект.)	9	1	171	171	1755,00	1755,00	12931,67	12931,67	48149,60	48149,60

Технико-экономические показатели

Номер	Наименование	Ед. изм.	Количество	
			Участок по градплану	Доп. благоустр.
1.	Площадь участка	м <sup>2</sup>	5096,60	253,00
2.	Площадь застройки жилого дома	м <sup>2</sup>	1755,00	-
3.	Площадь твердого покрытий	м <sup>2</sup>	2997,00	239,00
4.	Площадь озеленения	м <sup>2</sup>	344,60	14,00

Условные обозначения

- Граница участка отвода
- Граница участка дополнительного благоустройства
- Проектируемые здания и сооружения
- Существующие здания и сооружения
- Проезды, тротуары, площадки
- Парковочные места для инвалидов
- Гостевые стоянки для автомобилей
- Детские игровые площадки
- Площадки для отдыха взрослого населения
- Спортивные площадки
- Хозяйственные площадки
- Ограждение участка

Имя, N подл. Подпись и дата

21/18-ПЗУ								
1	Изм	Кол	Лист	Недок	Земельный участок с кадастровым номером №73:24:030406:9 г.Ульяновск, Засвияжский район, проезд Полбина.	Стадия	Лист	Листов
	Зам.							
Проектир.	Чернова			12.2018	Схема планировочной организации земельного участка.	ООО "ЖилПроект"		
Проверил	Маринина			12.2018				
Н. контр.	Грачёв			12.2018				
ГИП	Бойко			12.2018				