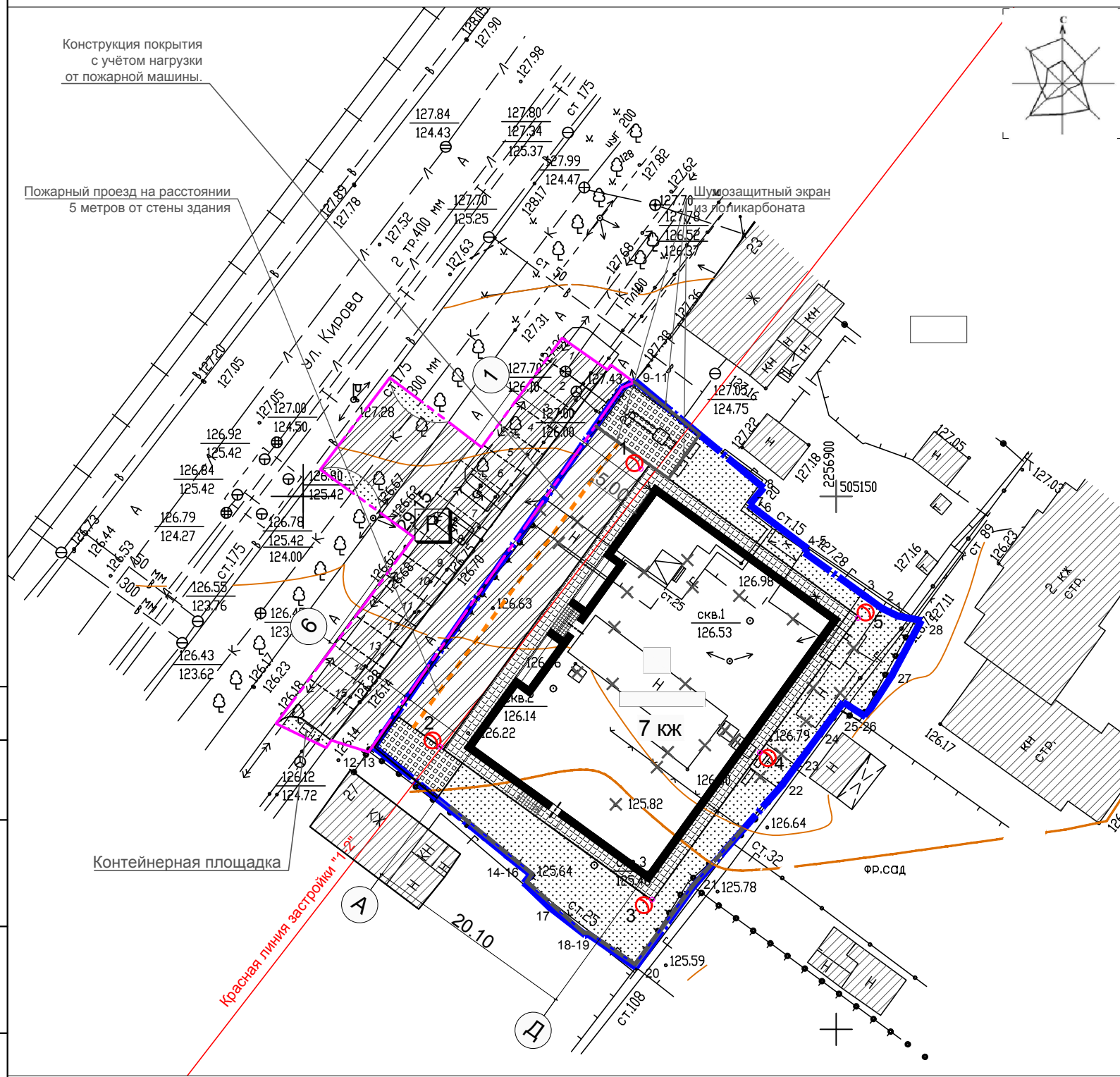
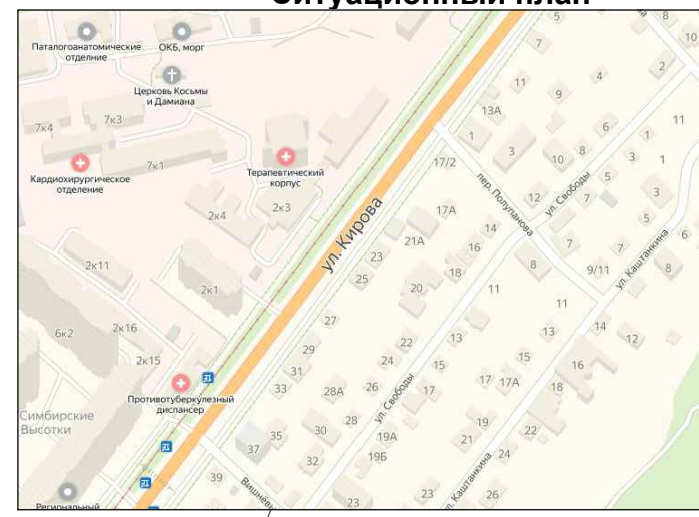


Схема планировочной организации земельного участка М 1:500



Ситуационный план



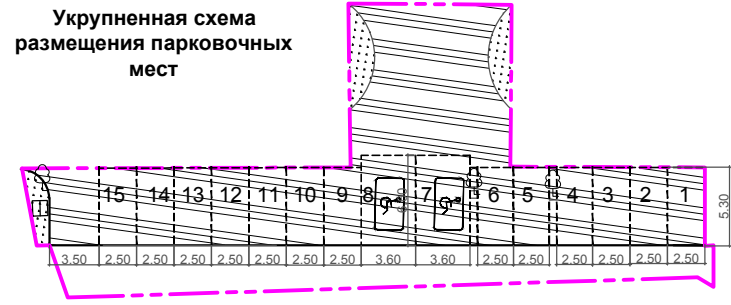
Проектируемый объект

Технико-экономические показатели

№ п/п	Наименование	Ед. изм.	Количество	Примечание
1	Площадь земельного участка	м ²	1862	1402 - осн. участок 460 - доп. участок
2	Площадь застройки	м ²	657	
3	Площадь покрытий	м ²	847	417 - осн. участок 430 - доп. участок
4	Площадь озеленения	м ²	359	328 - осн. участок 31 - доп. участок
5	Коэффициент застройки		47%	

Ведомость зданий и сооружений

Номер на плане	Наименование и обозначение	Этажность	Количество			Площадь, м ²				Строительный объем, м ³	
			Здания		Застройки		Общая нормируемая		Здания	Всего	
			Здания	Всего	Здания	Всего	Здания	Всего			
1	Многоквартирный жилой дом	7	1	54	54	657	657	4143	4143	14740	14740



Примечание:
1. Благоустройство участка производится без сноса зеленых насаждений.

Условные обозначения

- Граница участка землепользователей
- Граница дополнительного благоустройства
- Здания и сооружения проектируемые
- Здания и сооружения существующие
- Здания и сооружения подлежащие сносу
- Подпорная стенка проектируемая
- Газон и озеленение
- Дороги и проезды из асфальтобетона
- Тротуары, дорожки пешеходные, отмостка с покрытием из плитки или другой материал на усмотрение Заказчика
- Площадка со спецпокрытием
- Парковка автомобильного транспорта
- Светильник наружного освещения

Согласовано

Взам. инв. №
Подпись и дата
Инв. № подл.

						11/2019-ПЗУ			
						г.Ульяновск, Железнодорожный район, ул. Кирова, д. 25			
Изм.	Кол.уч.	Лист	№ док.	Подпись	Дата				
ГИП	Понетаева					Многоквартирный жилой дом	Стадия	Лист	Листов
Разработал	Комарова						П	1	
Н. контр.	Романов					Схема планировочной организации земельного участка М 1:500	ООО "СтимулСтрой"		