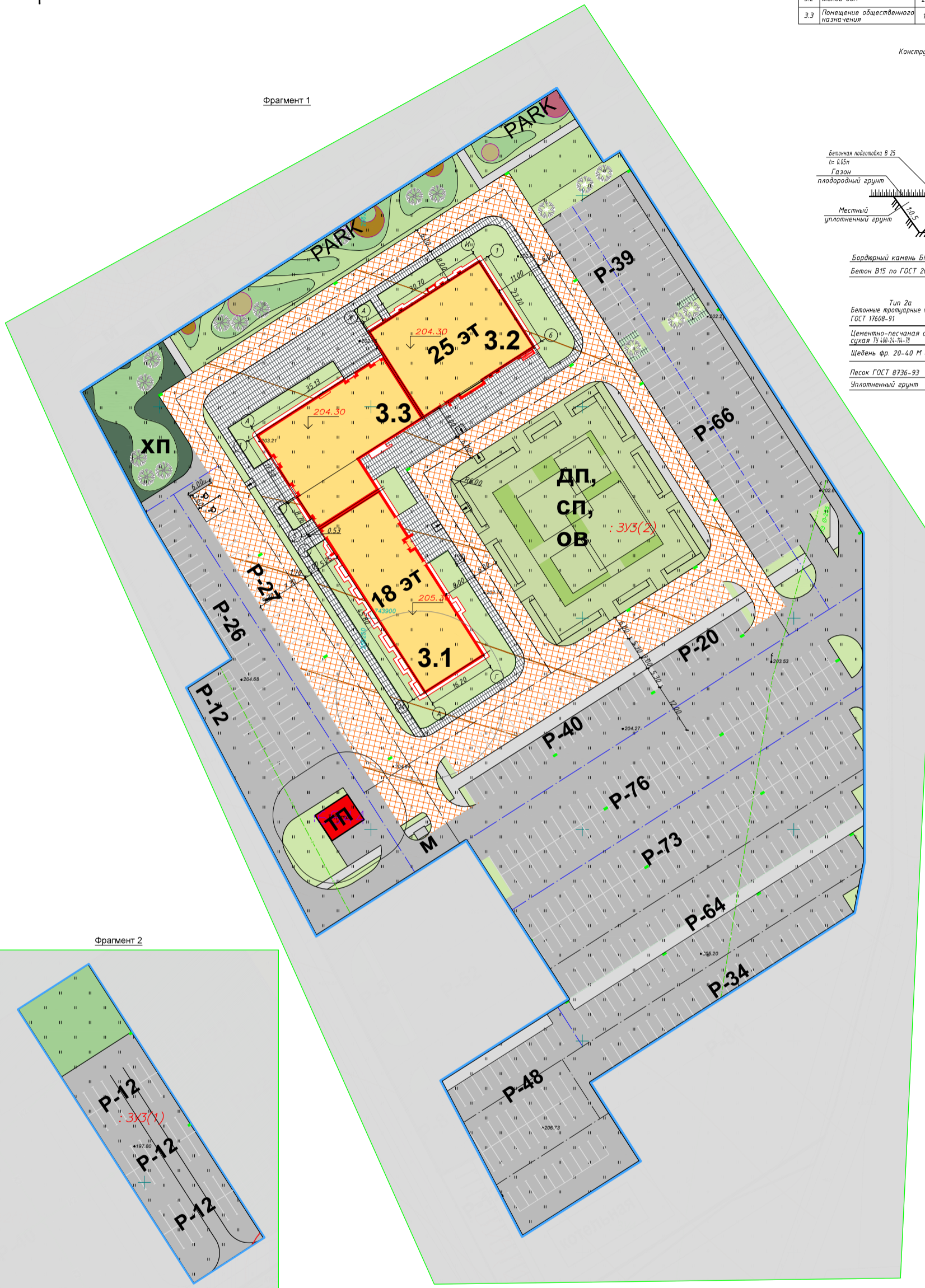
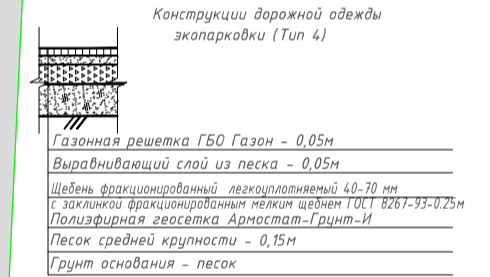

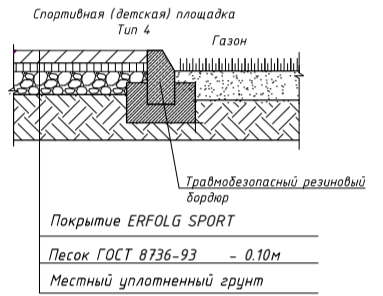
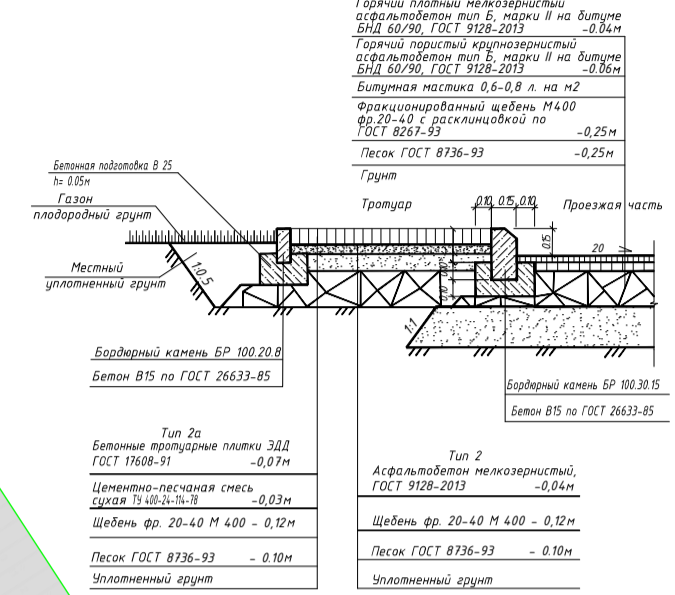


Номер по плану	Наименование и обозначение	Этажность	Здания	Площадь, м <sup>2</sup>				Строительный объем, м <sup>3</sup>	
				Квартир	Застройки	Здания	Здания	Здания	Здания
3.1	Жилой дом	18	1	230	---	812	---	---	---
3.2	Жилой дом	25	1	248	---	774	---	---	---
3.3	Помещение общественного назначения	1	1	---	---	780	---	---	---

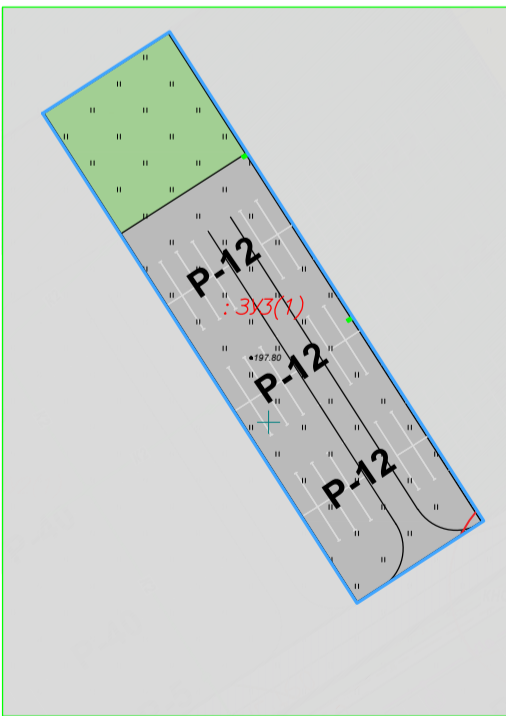
Фрагмент 1



Конструкция дорожной одежды проезда и тротуара



Фрагмент 2



Условные обозначения:

- граница земельного участка
- проектируемые проезды
- проектируемые проезды из плитки
- проектируемый тротуар
- проектируемые машино-места
- проектируемые площадки
- проектируемое озеленение
- ДП Площадка для игр детей дошкольного и младшего школьного возраста
- СП Площадка для занятий физкультурой
- ОВ Площадка для отдыха взрослого населения
- М Площадка для мусороконтейнеров
- Р Парковка
- Дождеприемник

Технико-экономические показатели земельного участка

Поз.	Наименование	Примечание
1	Площадь участка	2,9215
2	Площадь застройки, га	0,2366
3	Площадь твердого покрытия, га	2,2366
4	Площадь газонов, га	0,4483

Ведомость проездов, тротуаров и площадок

Поз.	Наименование	Тип	Площадь покрытия, м <sup>2</sup>	Площадь, м <sup>2</sup>	Примечание, м <sup>2</sup>
1	Проезжая часть и автостоянки	1	13753		
2	Тротуары	1а	4223		
		2а	925		
		2а	1467		
ДП	Площадка для игр детей дошкольного и младшего школьного возраста	4	495		0,7х706=494,20
ОВ	Площадка для отдыха взрослого населения	2	71		0,1х706=70,60
СП	Площадка спортивная	4	1412		2х706=1412
ХП	Хозяйственная площадка (сушка белья)		212		0,3х706=211,80
П	Площадка для стоянки автомашин (жилой дом)		547 м/м		0,84х706=402
П	Площадка для стоянки автомашин (офис)		14 м/м		663,08/50=14

Ведомость элементов озеленения в границах участка

Поз.	Наименование породы или вида насаждения	Возраст, лет	Кол.	Примечание
1	Газон, м <sup>2</sup>		4483	

0022-КАСП-2020-3-ПЗУ

Многоквартирный жилой дом (поз.3 по ППТ) по адресу: Тульская область, Ленинский район, п.Петровский, ул.Центральная. Кадастровый номер земельного участка 71:14:040401:8750				
Изм.	Кол.ч.	Лист	№ док.	Подпись
Разраб.	Голубев	10.20		
ГИП	Елисеев	10.20		
Проверил	Елисеев	10.20		
Н.контр.	Мазирян	10.20		
Многоквартирный жилой дом (поз.3 по ППТ)				
Схема планировочной организации земельного участка М 1500. План благоустройства М 1500.			Этадия	Лист
			П	2
ООО "ЭКОГАРАНТ-Инжиниринг"				Листов