






Ведомость жилых и общественных зданий и сооружений

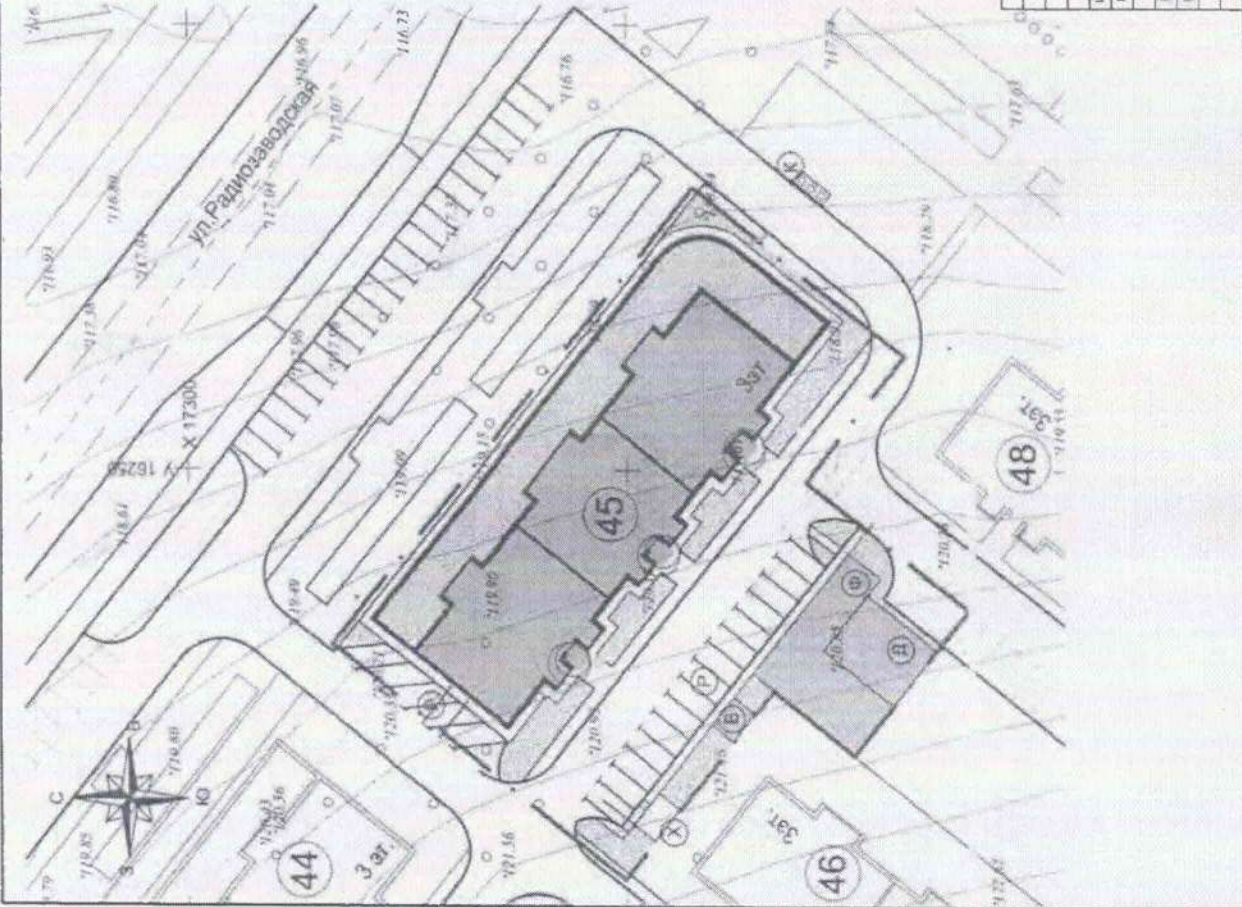
Кодер на плане	Наименование и обозначение	Этажность	Количество		Площадь, м²		Сводительный объем, м³		
			Здания	Квартир (в том числе)	Застройки	Общая здания	квартир	зданий	всего
45	Многоквартирный жилой дом с пристроенными нежилыми помещениями	3	1	36	1236,9	2127,5	1620	10247,3	10247,3

Расчет площадей

Кодер на плане	Наименование	Удельные размеры площадок, м/чел.	Жилой дом № 45	
			36 кв. 102 чел. 1806,8 м кв. (без нежилых помещений)	по проекту
А	Комплексная детская игровая площадка	0,7	71,4	80
В	Площадка для отдыха взрослых	0,1	10,2	12
В	Спортивная площадка	2,0	204	204
В	Площадка для занятий физкультурой	0,3	30,6	31
Х	Площадка для чистки дождевых вод			
К	Площадка для мусороконтейнеров			
Р	Госзадание парковки для временной стоянки автомобилей жителей дома в т.ч. для инвалидов и/или маломобильных		20	20
			2	2

Условные обозначения

-  Границы земельного участка
-  Проектируемый жилой дом
-  Простроенные нежилые помещения
-  Проектируемый газон
-  Проектируемая площадка



Многоквартирный жилой дом с пристроенными нежилыми помещениями по адресу: Красноярский край, г. Красноярск, ул. Радиоавтомобильная, 32				Лист	2
Жилой дом № 45 (по ГП)				Страниц	2
Схема планировочной организации земельного участка М 1 : 500				ООО "КВК ПРОЕКТ"	

Имя, № подл., Подпись и дата 13.04.2018