

Ведомость основных комплектов рабочих чертежей  
по благоустройству и инженерным сетям

| Обозначения | Наименование                        | Примечание |
|-------------|-------------------------------------|------------|
| СПЗУ        | Генеральный план земельного участка |            |
| ВК          | Водопровод и канализация            |            |
| ТС          | Тепловые сети                       |            |
| ЭС          | Электрические сети                  |            |

Ведомость рабочих чертежей основного комплекта марки СПЗУ

| Лист   | Наименование                          | Примечание |
|--------|---------------------------------------|------------|
| СПЗУ-1 | Общие данные                          |            |
| СПЗУ-2 | Ситуационный план                     |            |
| СПЗУ-3 | План благоустройства территории       |            |
| СПЗУ-4 | Разбивочный план                      |            |
| СПЗУ-5 | План организации рельефа              |            |
| СПЗУ-6 | План земляных масс                    |            |
| СПЗУ-7 | Сводный план сетей земельного участка |            |

Ведомость ссылочных и прилагаемых документов

| Обозначение                | Наименование  | Примечание |
|----------------------------|---|------------|
| Ссылочные документы        |   |            |
| СНиП 2.07-01-89*           | Планировка и застройка городских и сельских поселений   |            |
| СанПиН 2.2.1/2.1.1.1200-03 | Санитарно-эпидемиологические правила и нормативы  |            |
|                            | Правила землепользования и застройки муниципального образования города Благовещенска, утвержденные решением Благовещенской городской Думы от 31.01.2008 №38/09 (в ред. от 05.07.2012 № 44/80) |            |
|                            | Нормативы градостроительного проектирования Амурской области, утвержденного Постановлением Правительства Амурской области от 30.12.2011 № 984   |            |
| Прилагаемые документы      |   |            |
|                            | Проектируемые площадки и малые архитектурные формы  | 19 листов  |

Проект разработан в соответствии с техническими регламентами, государственными нормами, правилами, стандартами, исходными данными, заданием на проектирование, а также техническими условиями и требованиями, выданными органами государственного надзора и заинтересованными организациями при согласовании исходно-разрешительных документации; предусматривает мероприятия, обеспечивающие конструктивную надежность, взрыво-пожарную и пожарную безопасность объекта, защиту населения и устойчивую работу объекта в чрезвычайных ситуациях, защиту окружающей природной среды при его эксплуатации и отвечает требованиям Градостроительного Кодекса Российской Федерации

ГИП Бельчиков А.Ф.

Баланс территории

| Участки   | Площадь м2 | %   |
|---|------------|-----|
| Общая площадь участка                           | 6740       | 100 |
| Площадь застройки                               | 1031,7     | 15  |
| Площадь покрытия                                | 4144       | 61  |
| Площадь озеленения в границе земельного участка | 1564,3     | 24  |

Условные обозначения

| Графическое изображение | Наименование   |
|-------------------------|--|
| ①                       | Проектируемое здание   |
| КН                      | Существующее сооружение  |
| ---                     | Граница земельного участка с кадастровым номером 28:10:013002:2202 |

Общие указания.

1. План благоустройства территории выполнен на основании топографической съемки в М 1:500 выполненной инженерно-геологическим отрядом геоэкологической партии АО «Амургеология» в 2017г, градостроительного плана земельного участка с кадастровым номером 28:10:013002:2202, утвержденного главой Благовещенского района от 18.08.2017 № RU 1022800526055-252
2. Разбивка проектируемого многоквартирного дома дана от существующего склада, расположенного с западной стороны и по координатам.
3. Размеры даны в метрах. Размеры здания в осях стен.
4. Отвод поверхностных вод осуществляется по запроектированному асфальтобетонному проезду со сбросом дождевых и талых вод на ул. Воронкова
5. В слое насыпного грунта и в верхней части слоя суглинка распространена верховодка. Установившийся уровень верховодки наблюдался при бурении скважин на глубине 0.9-1.1м от существующей дневной поверхности площадки, на отметках 138.77-138.92м. Воды верховодки гидравлически связаны с уровнем воды в водоотводном ручье, протекающем в южной части площадки, в следствие чего возможно повышение уровня вод верховодки вплоть до дневной поверхности площадки. Согласно п.5.4.8 СП 22.13330.2011 площадка располагается на естественно подтопленной водами верховодки территории (Технический отчет выполнен инженерно-геологическим отрядом геоэкологической партии АО «Амургеология» в июле-августе 2017г.)

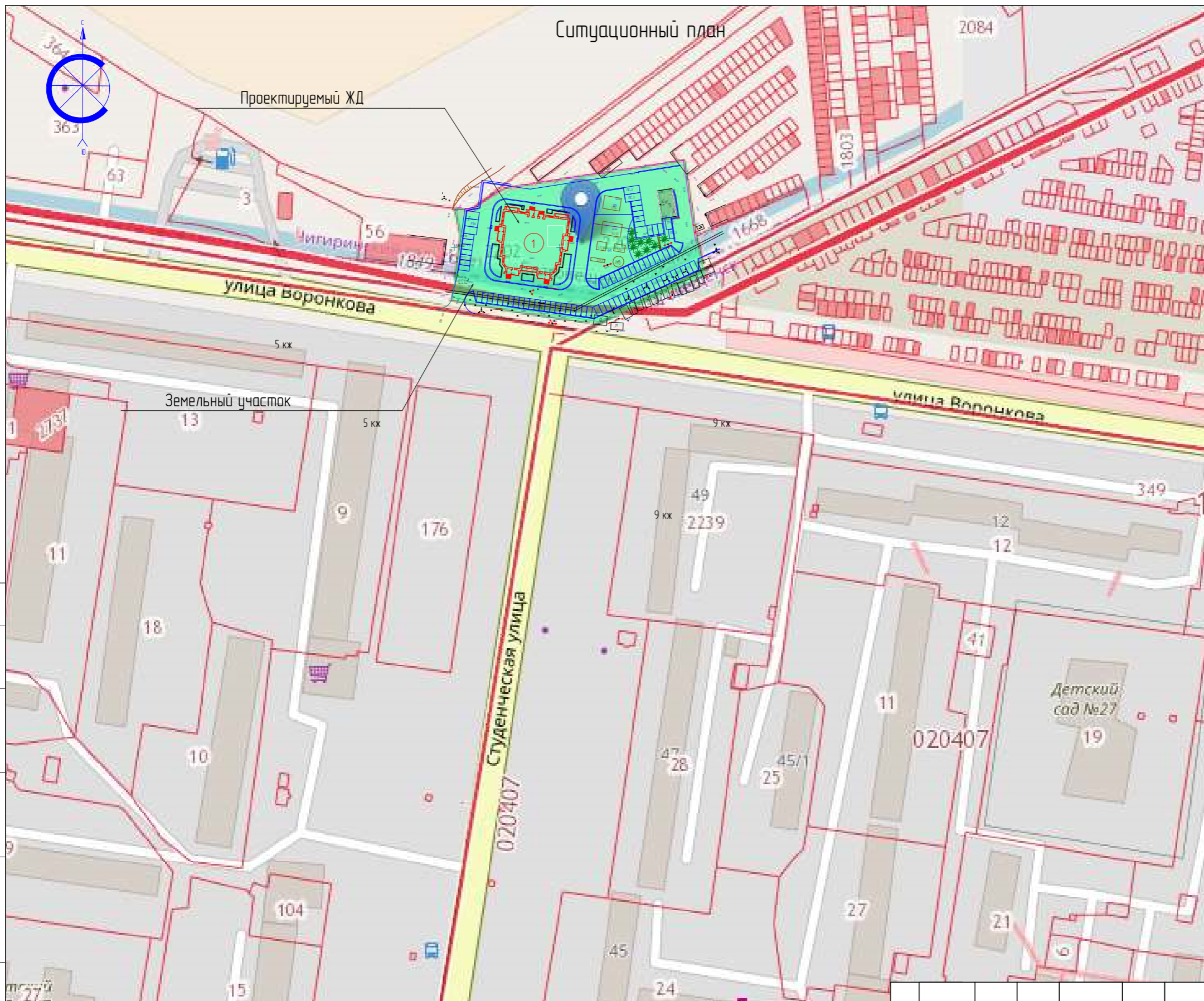
| В-026-06-2017 СПЗУ   |         |             |     |   |      |
|--|---------|-------------|-----|---|------|
| Многоквартирный жилой дом со встроенными помещениями в с. Чигири, Благовещенского района, Амурской области |         |             |     |   |      |
| изм.   | кол.уч. | лист        | док | подпись                                   | дата |
| Разработал   |         | Бельчиков   |     |   |      |
| ГИП  |         | Бельчиков   |     |   |      |
|  |         |             |     | Стадия                                    | Лист |
|  |         |             |     | П+Р                                       | 1    |
|  |         |             |     | Листов                                    | 7    |
| Общие данные   |         |             |     | "Архитектурное бюро"<br>ИП Бельчиков А.Ф. |      |
| Контроль   |         | Водопьянова |     |   |      |

Согласовано

Инв.№ подл. Подпись и дата

Взам. инв.№

Ситуационный план



Условные обозначения

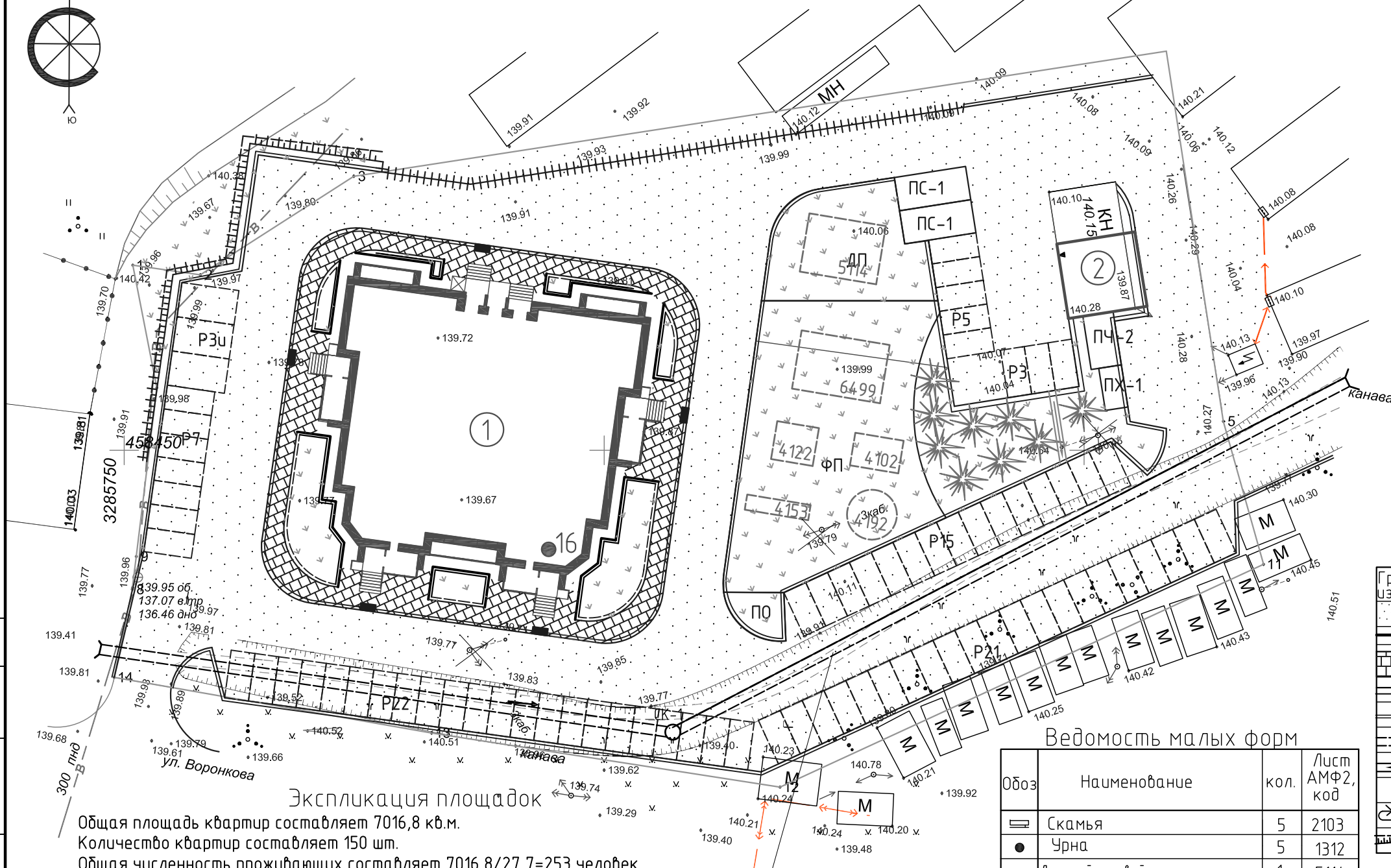

| Графическое изображение | Наименование               |
|-------------------------|----------------------------|
| 1                       | Проектируемое здание       |
| 9 кж                    | Существующее здание        |
| --- (pink dashed line)  | Граница земельного участка |

Инв. № подл. / Подпись и дата / Взам. инв. №

Примечание.  
1. Ситуационный план выполнен на основании топографической съемки карты Google.

|  |         |             |      |   |      |
|--|---------|-------------|------|---|------|
| В-026-06-2017 ГП   |         |             |      |   |      |
| Многоквартирный жилой дом со встроенными помещениями в с. Чигири, Благовещенского района, Амурской области |         |             |      |   |      |
| изм.   | кол.уч. | лист        | док. | подпись                                 | дата |
| Разработал   |         | Бельчиков   |      |   |      |
| ГИП  |         | Бельчиков   |      |   |      |
| Н.контроль   |         | Водопьянова |      |   |      |
| Ситуационный план<br>М 1:2000  |         |             |      | Стадия                                  | Лист |
|  |         |             |      | П+Р                                     | 2    |
|  |         |             |      | Архитектурное бюро<br>ИП Бельчиков А.Ф. |      |

План благоустройства территории



Экспликация зданий и сооружений

| № п.п. | Наименование                      | кол | типов проект | Площ. застр | Основ матер |
|--------|-----------------------------------|-----|--------------|-------------|-------------|
| 1      | Проектируемый многоквартирный дом | 1   | индв.        | 937,7       | кирпич      |
| 2      | Трансформаторная подстанция       | 1   | индв.        | 94          | кирпич      |

Экспликация площадок

| № п.п. | Наименование                          | Кол шт | Общая площ | Лист АМФ2 |
|--------|---------------------------------------|--------|------------|-----------|
| ПХ-1   | Хозяйственная площадка                | 1      | 10,57      | л71-76    |
| ПЧ-2   | Площадка для чистки вещей             | 1      | 18         | л77-79    |
| ПС-1   | Площадка для сушки вещей              | 2      | 25         | л70       |
| РЗи    | Открытая автостоянка для МГН на 3 м/м | 1      | -          | покр      |
| РЗ     | Открытая автостоянка (на 3 м/м)       | 1      | -          | покр      |
| Р5     | Открытая автостоянка (на 5 м/м)       | 1      | -          | покр      |
| Р7     | Открытая автостоянка (на 7 м/м)       | 1      | -          | покр      |
| Р15    | Открытая автостоянка (на 15 м/м)      | 1      | -          | покр      |
| Р21    | Открытая автостоянка (на 21 м/м)      | 1      | -          | покр      |
| Р22    | Открытая автостоянка (на 22 м/м)      | 1      | -          | покр      |

Ведомость объемов работ

| Графическое изображение | Наименование                                    | Ед. изм. | Кол-во   | ГОСТ серия       |
|-------------------------|---|----------|----------|------------------|
|                         | Проезд асфальтобетонный                         | м2       | 3550/200 | см.констр.       |
|                         | Отмостка асфальтобетонная                       | м2       | 115/-    | см.констр.       |
|                         | Тротуар из мелкоштучной плитки                  | м2       | 400/-    | см.констр.       |
|                         | Дорожный бортовой камень (БР100.30.18)          | пм       | 600      | ГОСТ 6665-91*    |
|                         | Тротуарный бортовой камень                      | пм       | 100      | ГОСТ 6665-91*    |
|                         | Устройство водопропускной трубы ГОСТ 18599-2001 | пм       | 145      | D=1000м          |
|                         | Устройство водоотводного лотка                  | пм       | 8        | см.констр.       |
|                         | Дорожный пандус                                 | шт.      | 5        | см.констр.       |
|                         | Засыпка канавы                                  | м2/м3    | 810/405  | грунт            |
|                         | Укрепление откоса                               | м2/м3    | 34/7     | посев много-трав |

Ведомость малых форм

| Обоз | Наименование                | кол. | Лист АМФ2, код |
|------|-----------------------------|------|----------------|
|      | Скамья                      | 5    | 2103           |
|      | Урна                        | 5    | 1312           |
|      | Детский игровой комплекс    | 1    | 5114           |
|      | Спортивный игровой комплекс | 1    | 6499           |
|      | Качалка-балансир            | 1    | 4102           |
|      | Качалка на пружине          | 1    | 4122           |
|      | Качели металлические        | 1    | 4153           |
|      | Карусель                    | 1    | 5492           |
|      | Песочница                   | 1    | 4241           |
|      | Теневой навес               | 1    | 4297           |

Ведомость озеленения

| № п.п.                     | Обозн | Наименование | Высот сажен | Еден изм | в границе участка |                    |
|----------------------------|-------|--------------|-------------|----------|-------------------|--------------------|
|                            |       |              |             |          | Кол               | Объем землян работ |
| Деревья                    |       |              |             |          |                   |                    |
| 1                          |       | Ель          | -           | шт       | 9                 | 6/1                |
| Цветники и газоны          |       |              |             |          |                   |                    |
| 2                          |       | Газон        | -           | м2       | 1553              | 311                |
|                            |       | Итого        | -           | м2       | 1553              | 311                |
| Всего растительного грунта |       |              |             |          | -                 | м3 317/312         |

Экспликация площадок

Общая площадь квартир составляет 7016,8 кв.м.  
 Количество квартир составляет 150 шт.  
 Общая численность проживающих составляет 7016,8/27,7=253 человек

| №п.п | Наименование                         | Удельные размеры площадок м2/чел. | Требуемое кол-во м2 | Факт-кое кол-во м2 | Кол-во кол-во | Общая площадь м2 | АМФ КСИЛ   |
|------|--------------------------------------|-----------------------------------|---------------------|--------------------|---------------|------------------|------------|
| Р5   | Автостоянка (м/м) для жилого дома    | кол.кв. х0,35                     | 53 м/м              | 84 м/м             | 1             | -                | покровение |
| ПХ-1 | Хозяйственная площадка для сбора ТБО | 0,3                               | 76                  | 79                 | 1             | 10,57            | л.71-76    |
| ПЧ-2 | Площадка для чистки вещей            |                                   |                     |                    | 1             | 18               | л.77-79    |
| ПС-2 | Площадка для сушки вещей             |                                   |                     |                    | 2             | 50               | л.70       |
| ДП   | Детская площадка                     | 0,7                               | 177                 | 179                | 1             | 179              | газон      |
| ПО   | Площадка для отдыха                  | 0,1                               | 25                  | 25                 | 1             | 25               | газон      |
| ФП   | Физкультурная площадка               | 2,0                               | 506                 | 530                | 1             | 530              | газон      |
| Озел | Озеленение в границах участка        |                                   | 506                 | 1564               | -             | 1564             | газон      |

Примечание:

1. План благоустройства территории выполнен на основании топографической съемки в М 1:500 выполнен инженерно-геологическим отрядом геозоологической партии АО «Амургеология» в 2017г, градостроительного плана земельного участка с кадастровым номером 28:10:013002:2202, утвержденного главой Благовещенского района от 18.08.2017 № RU 1022800526055-252.
2. В таблице "Ведомость объемов работ" в числителе даны объемы работ в границе участка, в знаменателе за границей участка.
3. Конструкции покрытий даны на листе ГП-4.

В-026-06-2017 СПЗУ

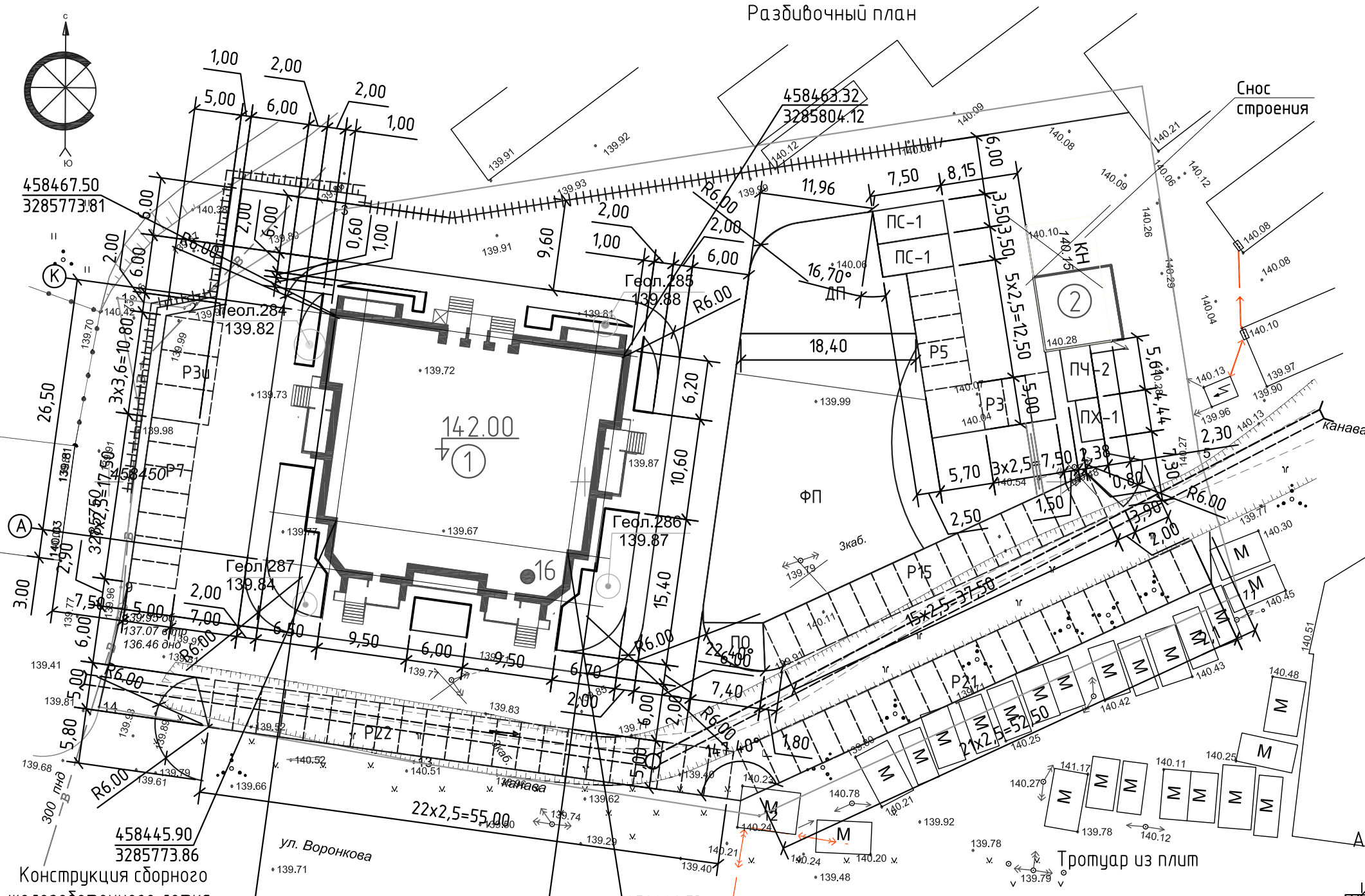
Многоквартирный жилой дом со встроенными помещениями в с. Чигири, Благовещенского района, Амурской области

| изм.       | кол.уч. | лист        | док | подпись | дата | Стадия                                  | Лист                                   | Листов |
|------------|---------|-------------|-----|---------|------|---|--|--------|
| Разработал |         | Бельчиков   |     |         |      |   |  |        |
| ГИП        |         | Бельчиков   |     |         |      |   |  |        |
| Контроль   |         | Водопьянова |     |         |      | План благоустройства территории М 1:500 | "Архитектурное бюро" ИП Бельчиков А.Ф. |        |
|            |         |             |     |         |      |   |  |        |

Согласовано

Инв.№ подл. Подпись и дата Взам. инв.№

Разбивочный план



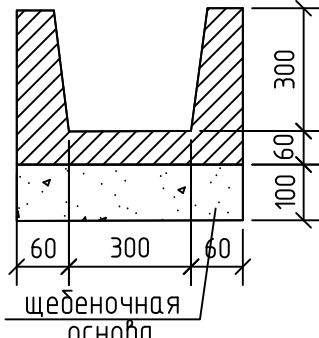
Экспликация зданий и сооружений

| № п.п. | Наименование                      | кол | типов проект | Площ застр | Основ матер |
|--------|-----------------------------------|-----|--------------|------------|-------------|
| 1      | Проектируемый многоквартирный дом | 1   | индив.       | 937,7      | кирпич      |
| 2      | Трансформаторная подстанция       | 1   | индив.       | 94         | кирпич      |

Экспликация площадок

| № п.п. | Наименование                          | Кол шт | Общая площ | Лист АМФ2 |
|--------|---------------------------------------|--------|------------|-----------|
| пх-1   | Хозяйственная площадка                | 1      | 10,57      | л71-76    |
| пч-2   | Площадка для чистки вещей             | 1      | 18         | л77-79    |
| пс-1   | Площадка для сушки вещей              | 2      | 25         | л70       |
| Р3и    | Открытая автостоянка для МГН на 3 м/м | 1      | -          | покр      |
| Р3     | Открытая автостоянка (на 3 м/м)       | 1      | -          | покр      |
| Р5     | Открытая автостоянка (на 5 м/м)       | 1      | -          | покр      |
| Р7     | Открытая автостоянка (на 7 м/м)       | 1      | -          | покр      |
| Р15    | Открытая автостоянка (на 15 м/м)      | 1      | -          | покр      |
| Р21    | Открытая автостоянка (на 21 м/м)      | 1      | -          | покр      |
| Р22    | Открытая автостоянка (на 22 м/м)      | 1      | -          | покр      |

458445.90  
3285773.86  
Конструкция сборного железобетонного лотка L=5970 (сер. 3.006-2)

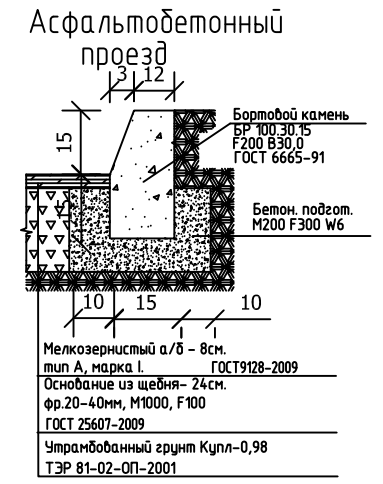
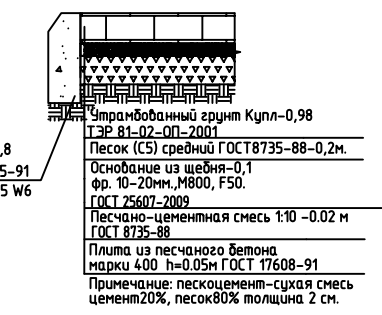
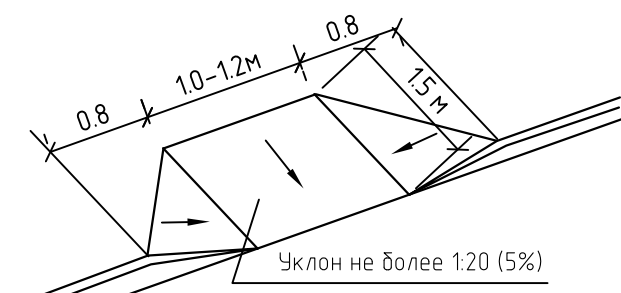


щелевная основа

Примечание.

1. Привязка проектируемого многоквартирного дома дана от существующего склада, расположенного с западной стороны и по координатам.
2. Разбивка благоустройства дана от стены проектируемого здания.
3. Размеры даны в метрах, размеры здания в осях стен.
4. Разбивку производить совместно с архитектурно-строительными чертежами.

458442.53  
3285798.23  
Дорожный пандус (съезд с тротуара на проезжую часть)



Согласовано  
Инв.№ подл. Подпись и дата. Взам. инв.№

| Изм.       | Кол.уч. | Лист        | Ндок. | Подп. | Дата |
|------------|---------|-------------|-------|-------|------|
| Разработал |         | Бельчиков   |       |       |      |
| ГИП        |         | Бельчиков   |       |       |      |
| Контроль   |         | Водопьянова |       |       |      |

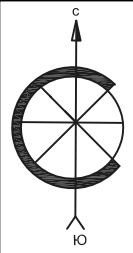
В-026-06-2017 СПЗУ

Многоквартирный жилой дом со встроенными помещениями в с. Чигири, Благовещенского района, Амурской области

| Стадия | Лист | Листов |
|--------|------|--------|
| П+Р    | 4    |        |

Разбивочный план  
М 1:500

"Архитектурное бюро"  
ИП Бельчиков А.Ф.



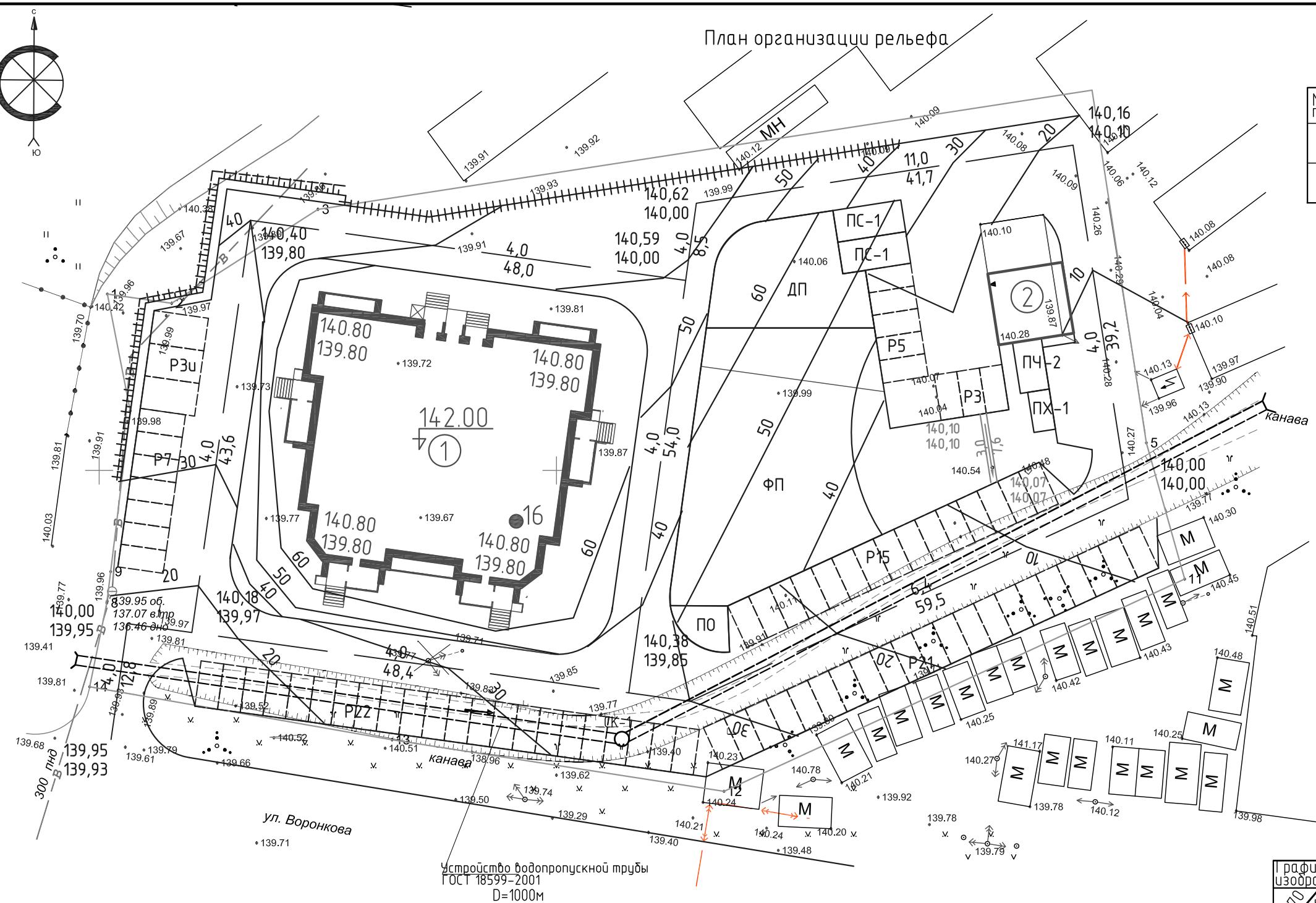
План организации рельефа

Экспликация зданий и сооружений

| № п.п. | Наименование                      | кол. проект | тип    | Площ. застр. | Основ. матер. |
|--------|-----------------------------------|-------------|--------|--------------|---------------|
| 1      | Проектируемый многоквартирный дом | 1           | индив. | 937,7        | кирпич        |
| 2      | Трансформаторная подстанция       | 1           | индив. | 94           | кирпич        |

Экспликация площадок

| № п.п. | Наименование                          | Кол. шт. | Общая площ. | Лист АМФ 2 |
|--------|---------------------------------------|----------|-------------|------------|
| пх-1   | Хозяйственная площадка                | 1        | 10,57       | л71-76     |
| пч-2   | Площадка для чистки вещей             | 1        | 18          | л77-79     |
| пс-1   | Площадка для сушки вещей              | 2        | 25          | л70        |
| РЗи    | Открытая автостоянка для МГН на 3 м/м | 1        | -           | покр.      |
| РЗ     | Открытая автостоянка (на 3 м/м)       | 1        | -           | покр.      |
| Р5     | Открытая автостоянка (на 5 м/м)       | 1        | -           | покр.      |
| Р7     | Открытая автостоянка (на 7 м/м)       | 1        | -           | покр.      |
| Р15    | Открытая автостоянка (на 15 м/м)      | 1        | -           | покр.      |
| Р21    | Открытая автостоянка (на 21 м/м)      | 1        | -           | покр.      |
| Р22    | Открытая автостоянка (на 22 м/м)      | 1        | -           | покр.      |



Условные обозначения

| Графическое изображение | Наименование   |
|-------------------------|--|
|                         | Горизонталы проектируемого рельефа                                 |
|                         | Отметка, соответствующая 0.00                                      |
|                         | Места перелома продольного профиля                                 |
|                         | Отметки низа отметки у угла здания                                 |
|                         | Проектные продольные уклоны — уклон в пром. длях — расстояние в м. |

Примечание.

1. Высотную разбивку вести от временного репера, который необходимо разместить на месте.
2. При высотной разбивке пользоваться СНиП 3.01.03-84 материалами техотчета по инженерно-геологическим изысканиям.

|                                     |         |             |       |       |  |   |      |        |
|-------------------------------------|---------|-------------|-------|-------|--|---|------|--------|
|                                     |         |             |       |       | В-026-06-2017 СПЗУ   |   |      |        |
|                                     |         |             |       |       | Многоквартирный жилой дом со встроенными помещениями в с. Чигири, Благовещенского района, Амурской области |   |      |        |
| Изм.                                | Кол.уч. | Лист        | Ндок. | Подп. | Дата   | Стадия                                    | Лист | Листов |
| Разработал                          |         | Бельчиков   |       |       |  | П+Р                                       | 5    |        |
| ГИП                                 |         | Бельчиков   |       |       |  |   |      |        |
| Исполнитель                         |         |             |       |       |  |   |      |        |
| И-контроль                          |         | Водопьянова |       |       |  |   |      |        |
| План организации рельефа<br>М 1:500 |         |             |       |       |  | "Архитектурное бюро"<br>ИП Бельчиков А.Ф. |      |        |

Согласовано

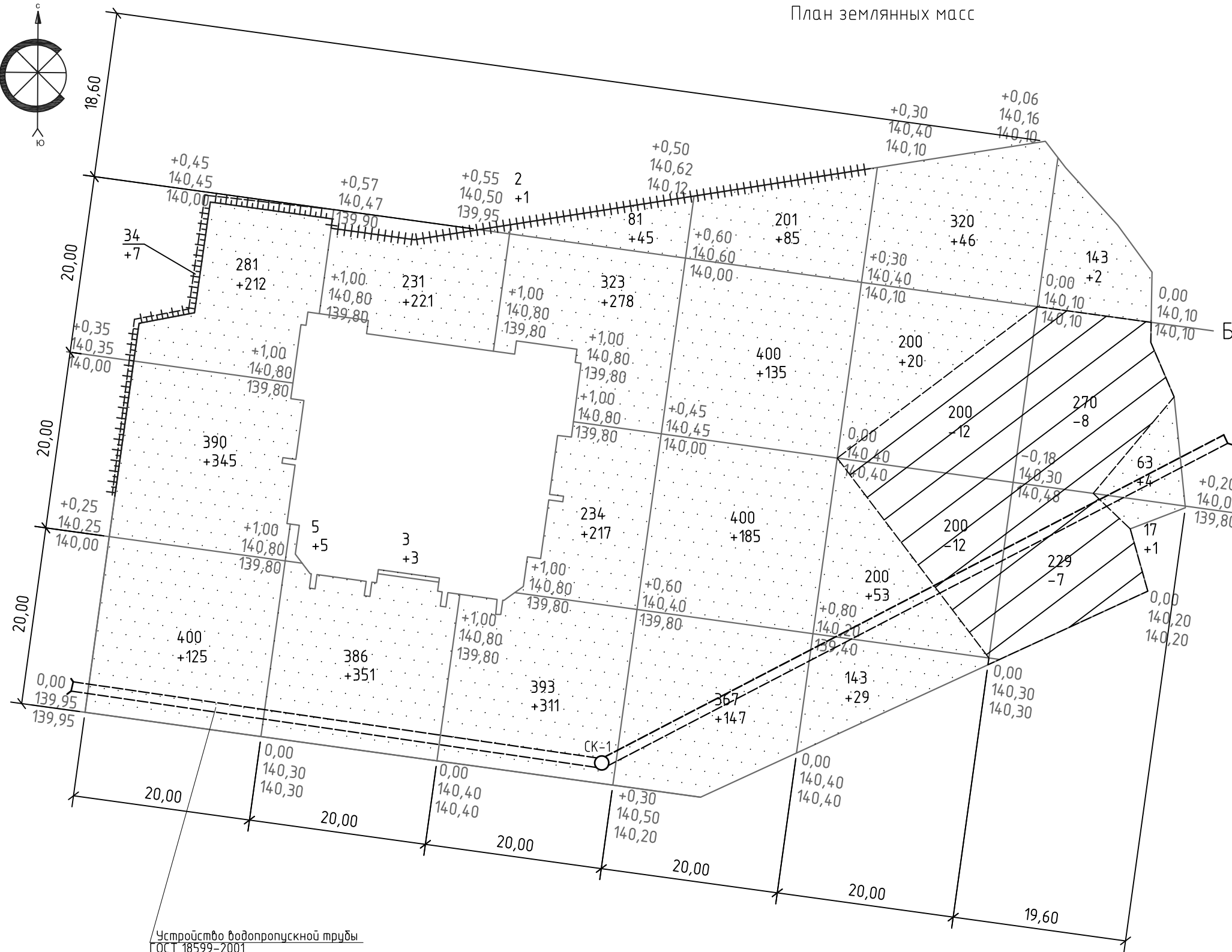
Инв.№ подл. Подпись и дата. Взам. инв.№

План земельных масс

Условные обозначения



| Графическое изображение | Наименование                         |
|-------------------------|--------------------------------------|
|                         | Насыпь                               |
|                         | Выемка                               |
|                         | Граница нулевых работ                |
|                         | Рабочая отметка красная отметка (пр) |
|                         | черная отметка (суш)                 |
| F=5217                  | Площадь в м2                         |
| V=3337*                 | Объем земляных работ в м3            |



Баланс земляных работ по благоустройству

| Наименование работ                                  | Площадь м2     |        | Объем м3 |        |
|---|----------------|--------|----------|--------|
|   | насыпь         | выемка | насыпь   | выемка |
| Планировочные работы                                |                |        |          |        |
| Планировка территории                               | 5217           | 899    | 3337     | 39     |
| Устройство корыт                                    | По проезду     | -      | 3750     | -      |
|   | по ост. покрыт | -      | 594      | -      |
| Рытье ям, траншей, срезка грунта под уч. озеленения | -              | -      | -        | 317    |
| Рытье грунта для прокладки лотков и засыпка канаб   | -              | -      | -        | -      |
| Засыпка канаб                                       | -              | 810    | -        | 405    |
| Итого   | -              | -      | 3337     | 2052   |
| Недостаток грунта                                   | -              | -      | -        | 1285   |
| Работы по озеленению                                |                |        |          |        |
| Срезка раст. грунта                                 | На площ.насыпи | -      | -        | -      |
|   | На площ.выемки | -      | -        | -      |
| Засыпка ям, траншей, Подсыпка под цветники          | -              | -      | 312      | -      |
| Итого   | -              | -      | 312      | -      |
| Недостаток раст. грунта                             | -              | -      | -        | 312    |

Устройство водопропускной трубы  
ГОСТ 18599-2001  
D=1000м

\*Козф. уплотнения  
грунта 1,18

|                     |       |
|---------------------|-------|
| Площадь насыпи (м2) | 5217  |
| Объем насыпи (м3)   | 3337* |
| Площадь выемки (м2) | 899   |
| Объем выемки (м3)   | 39    |

Примечание:

1. План земляных масс выполнен на основании плана организации рельефа.

| В-026-06-2017 СПЗУ   |             |      |       |   |      |
|--|-------------|------|-------|---|------|
| Многоквартирный жилой дом со встроенными помещениями в с. Чигири, Благовещенского района, Амурской области |             |      |       |   |      |
| Изм.   | Кол.уч.     | Лист | Ндок. | Подп.                                     | Дата |
| Разработал   | Бельчиков   |      |       |   |      |
| ГИП  | Бельчиков   |      |       |   |      |
| Контроль   | Водопьянова |      |       |   |      |
| План земельных масс<br>М 1:500   |             |      |       | Стадия                                    | Лист |
|  |             |      |       | П+Р                                       | 6    |
|  |             |      |       | "Архитектурное бюро"<br>ИП Бельчиков А.Ф. |      |

Согласовано

Инв.№ подл. Подпись и дата Взам. инв.№

Экспликация зданий и сооружений

| № п.п. | Наименование                      | кол | тип объект | Площ застр | Основ матер |
|--------|-----------------------------------|-----|------------|------------|-------------|
| 1      | Проектируемый многоквартирный дом | 1   | индив.     | 937,7      | кирпич      |
| 2      | Трансформаторная подстанция       | 1   | индив.     | 94         | кирпич      |

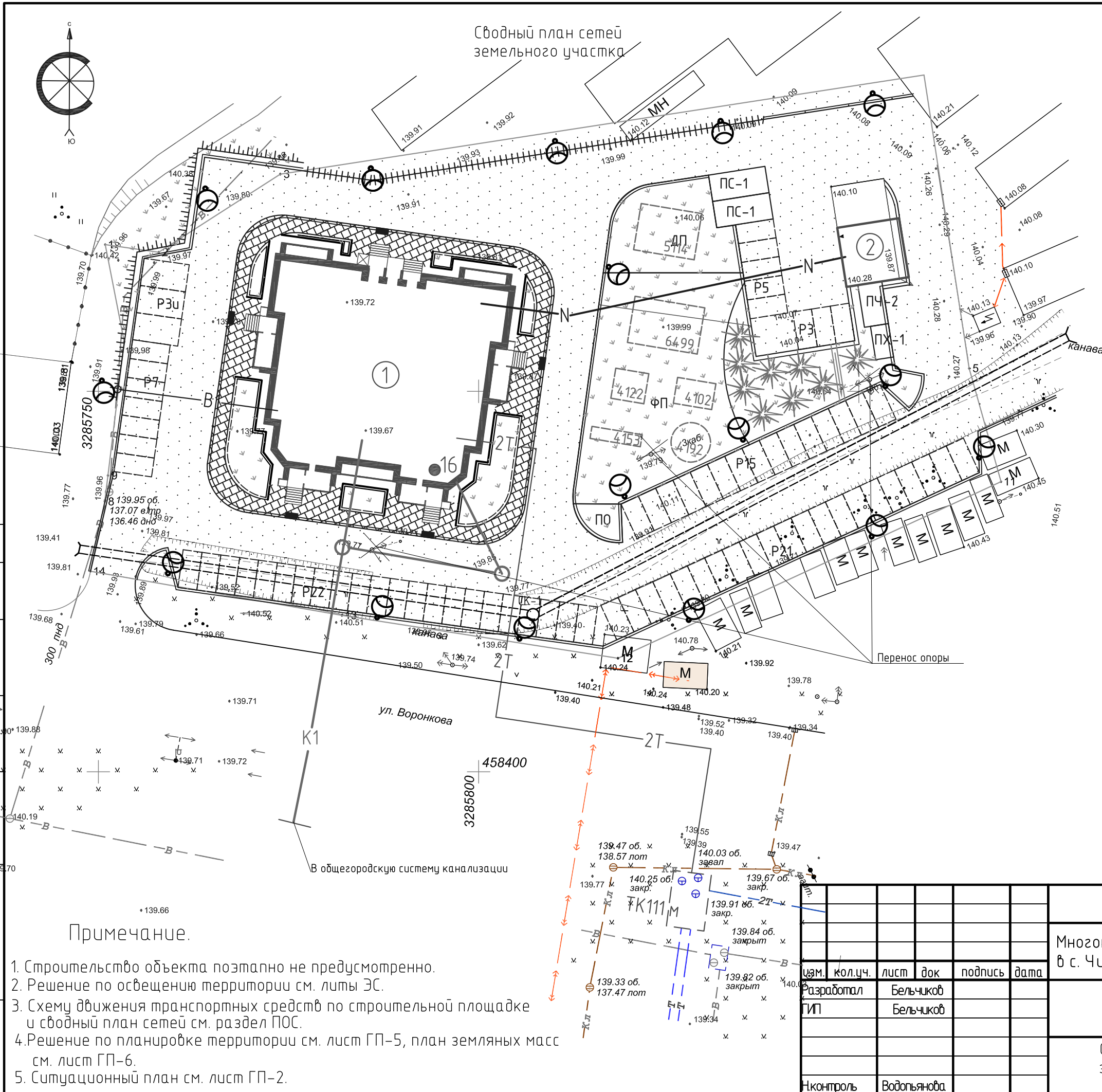
Экспликация площадок

| № п.п. | Наименование                          | Кол шт | Общая площ | Лист АМФ2 |
|--------|---------------------------------------|--------|------------|-----------|
| пх-1   | Хозяйственная площадка                | 1      | 10,57      | л71-76    |
| пч-2   | Площадка для чистки вещей             | 1      | 18         | л77-79    |
| пс-1   | Площадка для сушки вещей              | 2      | 25         | л70       |
| Р3и    | Открытая автостоянка для МГН на 3 м/м | 1      | -          | покр      |
| Р3     | Открытая автостоянка (на 3 м/м)       | 1      | -          | покр      |
| Р5     | Открытая автостоянка (на 5 м/м)       | 1      | -          | покр      |
| Р7     | Открытая автостоянка (на 7 м/м)       | 1      | -          | покр      |
| Р15    | Открытая автостоянка (на 15 м/м)      | 1      | -          | покр      |
| Р21    | Открытая автостоянка (на 21 м/м)      | 1      | -          | покр      |
| Р22    | Открытая автостоянка (на 22 м/м)      | 1      | -          | покр      |

Условные обозначения

| Графическое изображение | Наименование   |
|-------------------------|--|
|                         | Проектируемое здание   |
|                         | Существующее здание  |
|                         | Граница участка  |
|                         | Проектируемый а/д проезд   |
|                         | Проектируемый тротуар из мелкоштучной плитки с нескользящей поверхностью |
|                         | Проектируемая а/д отмостка   |
|                         | Проектируемый водопровод   |
|                         | Проектируемая канализация  |
|                         | Проектируемая теплотрасса  |
|                         | Проектируемый низковольтный кабель                                       |
|                         | Опора освещения  |

Сводный план сетей земельного участка



Примечание.

1. Строительство объекта поэтапно не предусмотрено.
2. Решение по освещению территории см. листы ЭС.
3. Схему движения транспортных средств по строительной площадке и сводный план сетей см. раздел ПОС.
4. Решение по планировке территории см. лист ГП-5, план земляных масс см. лист ГП-6.
5. Ситуационный план см. лист ГП-2.

В-026-06-2017 СПЗУ

Многоквартирный жилой дом со встроенными помещениями в с. Чигири, Благовещенского района, Амурской области

| Изм.       | кол.ч. | лист        | док | подпись | дата |
|------------|--------|-------------|-----|---------|------|
| Разработал |        | Бельчиков   |     |         |      |
| ГИП        |        | Бельчиков   |     |         |      |
| Контроль   |        | Водопьянова |     |         |      |

| Стадия | Лист | Листов |
|--------|------|--------|
| П+Р    | 7    | 7      |

Сводный план сетей земельного участка  
М 1:500

"Архитектурное бюро"  
ИП Бельчиков А.Ф.

Согласовано

И.№, № подл. Подпись и дата Взам. инв.№