










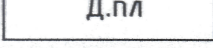




Условные обозначения:

-  - граница земельного участка и благоустройства
-  - ограждение проектируемое
-  - газон проектируемый
-  - пониженный бордюр высотой не более 0,015м
-  - деревья (ель, сосна) проектируемые
-  - кустарник среднерослый (боярышник, кизильник) проектируемый
-  - кустарник для живой изгороди (барбарис) проектируемый
-  - асфальтобетонное покрытие проектируемое
-  - места для МГН проектируемые
-  - тротуарная плитка (брусчатка) проектируемая
-  - здание проектируемое
-  - площадка для игр детей (детская площадка) проектируемая
-  - площадка для отдыха взрослого населения проектируемая


 АДМИНИСТРАЦИЯ г. КЕМЕРОВО
 УПРАВЛЕНИЕ
 АРХИТЕКТУРЫ И
 ГРАДОСТРОИТЕЛЬСТВА
СОГЛАСОВАНО
 НАЧАЛЬНИК УПРАВЛЕНИЯ
 20 г. Пр. №

1. Газоны выполнить по спланированному грунту с внесением растительного слоя земли 20см. Посев газона учесть 100%.
2. Предусмотреть посев трав для укрепления откосов.
3. В случае ввода объекта в эксплуатацию в осенне-весенний и зимний период (с октября по март включительно) разрешается перенос сроков выполнения работ по благоустройству прилегающей территории на ближайший подходящий для выполнения период (с апреля по сентябрь включительно) для следующих работ :
 - устройство верхнего покрытия подъездных дорог к зданиям, тротуаров, хозяйственных, игровых, и спортивных площадок;
 - озеленение.
4. Схему планировочной организации земельного участка см. совместно с листом 6 ПЗУ.
5. Лестничные марши запроектированы элементами благоустройства.

Создано: _____
 Согласовано: _____
 Инв. № подл. _____
 Подп. и дата _____
 Взам. инв. № _____

						2107-ПЗУ			
						г. Кемерово, пр. Октябрьский 30б			
Изм.	Кол. уч.	Лист	№ док.	Подп.	Дата	Многоквартирный жилой дом	Стадия	Лист	Лист
Нач. ОПР.		Степанов Е.В.		<i>Степанов</i>			П	5	9
ГИП		Степанов Е.В.		<i>Степанов</i>					
Исполнил		Баранов М.Г.		<i>Баранов</i>		Схема планировочной организации земельного участка. М1:500			ООО "Проект Строительный Комплекс"
Н. контр.		Лебедева В.А.							