

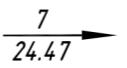
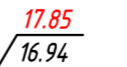

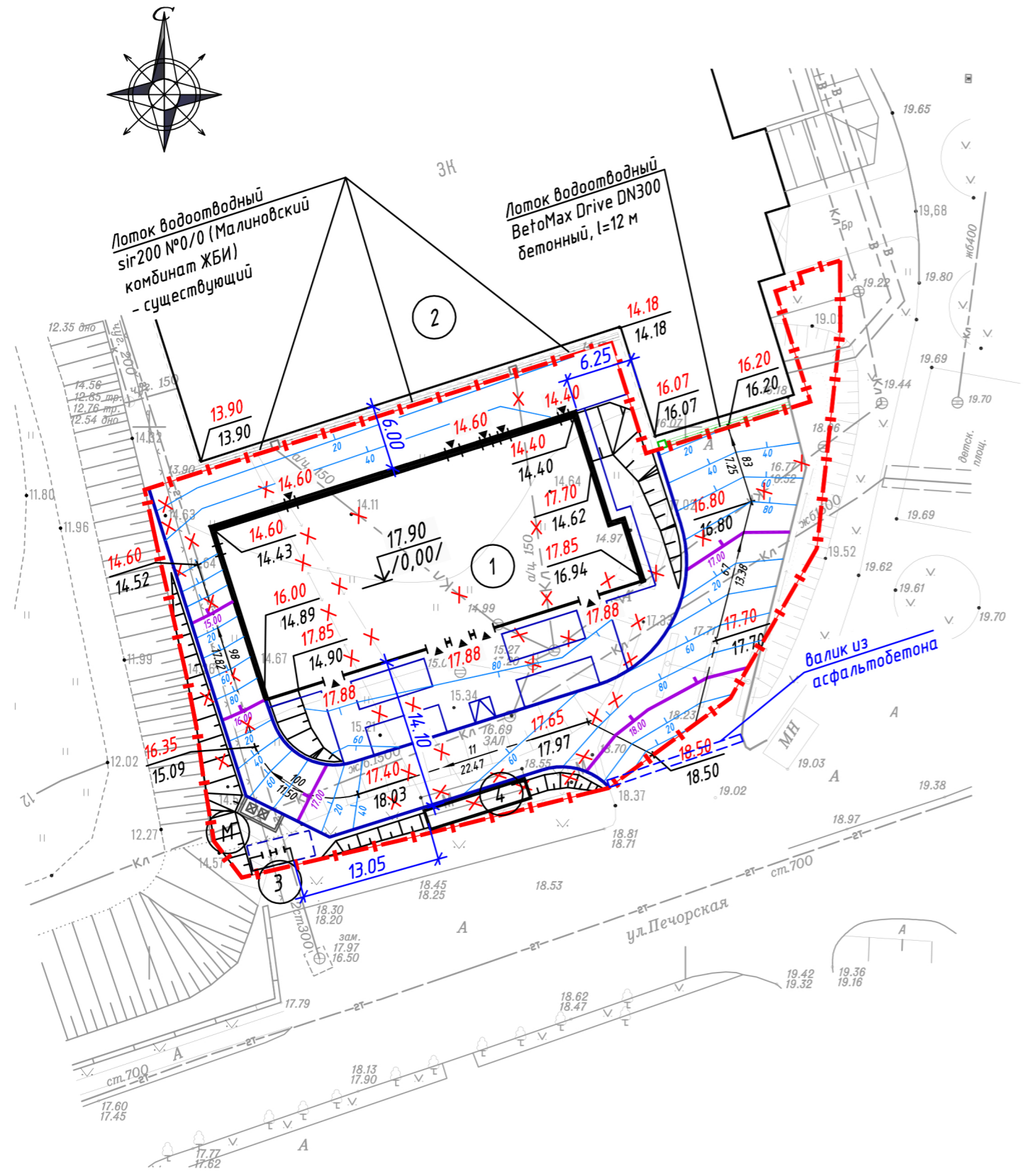


Экспликация зданий и площадок

Номер на плане	Наименование	Примечания
1	Здание гостиницы	проектируемое
2	Общественно-спортивный центр	существующий
3	Дизель-генераторная установка	проектируемая
4	КТПН	существующая (переносимая)
М	Площадка для мусоросборных контейнеров	проектируемая



Условные обозначения

-  - Граница земельного участка
-  - Сооружения и сети, подлежащие сносу/выносу
-  - $\frac{7}{24.47}$ уклон в промилле
расстояние в метрах
-  - $\frac{17.85}{16.94}$ проектная отметка
существующая отметка
-  - Устройство съездов для МГН на пешеходных путях



Согласовано

Взам. инв. №	
Подп. и дата	
Инв. № подл.	

						06-11-19-ПЗУ		
						Туристическая гостиница в районе Проспекта 100-летия Владивостоку, 30Д в г. Владивостоке		
Изм.	Кол. уч.	Лист	№ док.	Подп.	Дата	Стадия	Лист	Листов
Разработал	Туленко					П	2	
Н. контр.	Громыко					Схема планировочной организации земельного участка М 1:500		ООО АДК "АРЗИЗ"