




Условные обозначения

- - - Красная линия
- Граница земельного участка с кадастровым номером 42:24:0101030:17684, площадью 3559 кв. м. по адресу: Кемеровская область-Кузбасс, город Кемерово, микрорайон 15, жилой дом №8
- Минимальные отступы от границ земельного участка, в пределах которых разрешается строительство объектов капитального строительства
- 1 Границы в пределах которых разрешается строительство объектов капитального строительства, с учетом минимальных отступов от границ земельного участка
- 2-4 Расположенные в границах земельного участка объекты капитального строительства
- Смежно расположенные земельные участки
- Зоны с особыми условиями использования территорий**
- Зона действия ограничения использования земельных участков и объектов капитального строительства в границах приаэродромной территории аэропорта гражданской авиации Кемерово (ПАТ)
- Зона действия ограничения прав на земельный участок (охранная зона объектов теплосетевого хозяйства)
- Охранная зона инженерных коммуникаций

Площадь земельного участка : 3559 кв. м.

Чертеж градостроительного плана земельного участка, выполнен на топографической основе в масштабе 1:500, выполненной :

\_\_\_\_\_ (наименование организации) \_\_\_\_\_ (дата)

Директор	Ганичева	
Нач. отдела	Копейкина	
Исполнил	Залевская	

Чертеж градостроительного плана земельного участка, выполнен :  
 МП "Центр ГЗ"  
 (наименование организации)