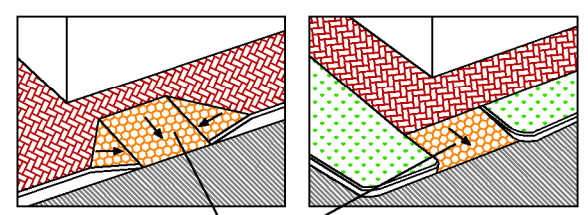


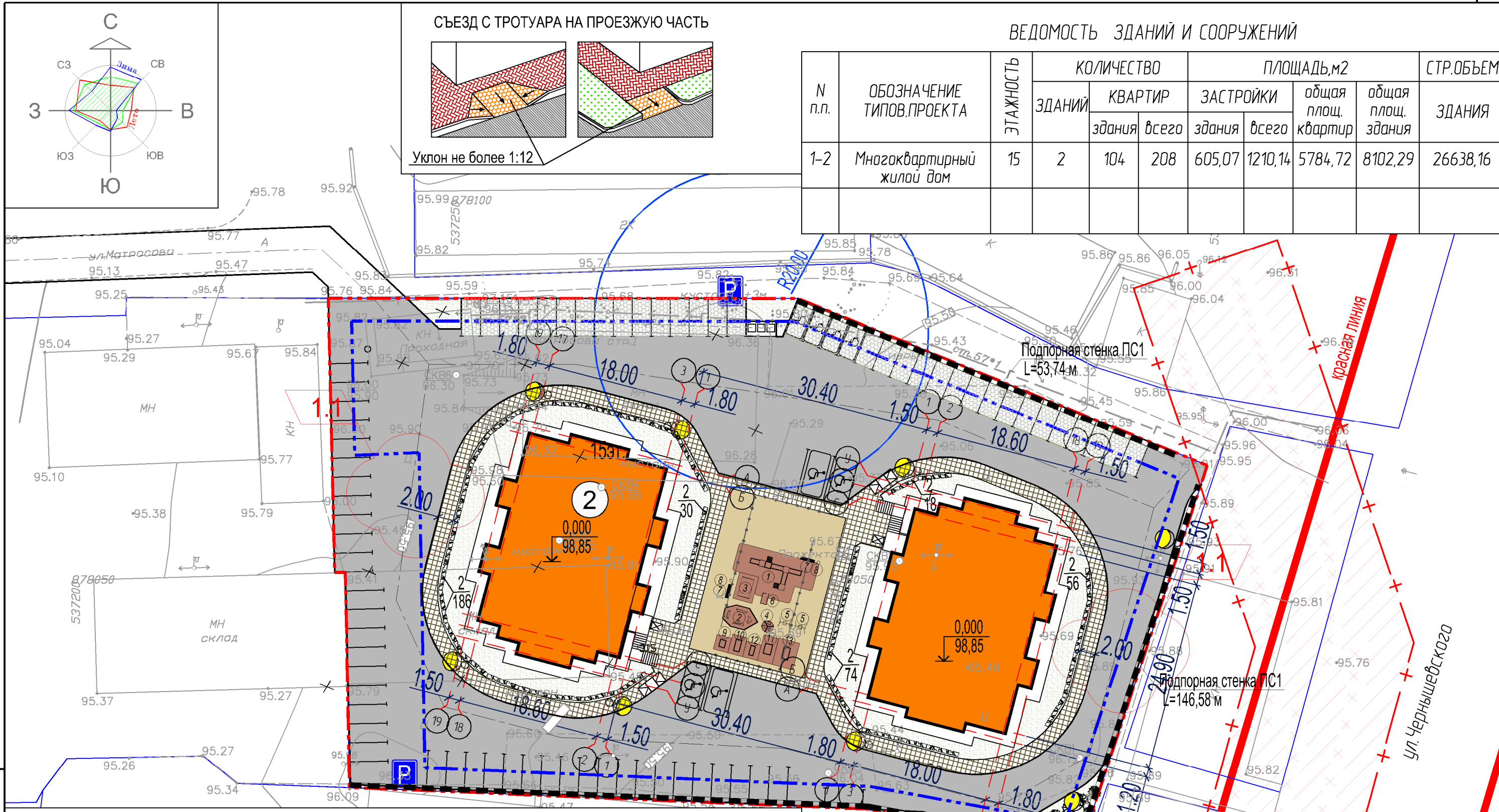
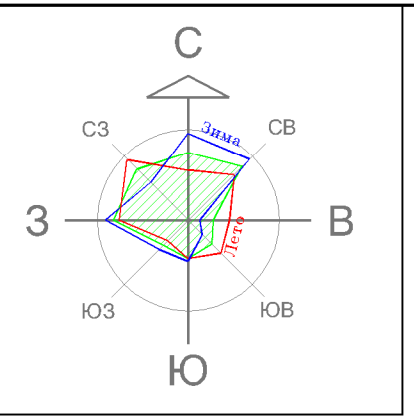
ВЕДОМОСТЬ ЗДАНИЙ И СООРУЖЕНИЙ

N п.п.	ОБОЗНАЧЕНИЕ ТИПОВ, ПРОЕКТА	ЭТАЖНОСТЬ	КОЛИЧЕСТВО		ПЛОЩАДЬ, м ²		СТР. ОБЪЕМ			
			зданий	квартир	зданий	общая	зданий	зданий		
1-2	Многоквартирный жилой дом	15	2	104	208	605,07	1210,14	5784,72	8102,29	26638,16

СЪЕЗД С ТРОТУАРА НА ПРОЕЗЖУЮ ЧАСТЬ



Уклон не более 1:12



УСЛОВНЫЕ ОБОЗНАЧЕНИЯ

- проектируемая жилая застройка
- 6.4 Место стоянки
- существующие сохраняемые здания
- озеленение
- здания под снос
- покрытие стоянки георешоткой
- дворовые площадки
- граница отведенного участка
- граница регулирования застройки
- проектируемые проезды и стоянки
- площадка для м/контейнеров
- пешеходные дорожки (мощение)
- разметка стояночных мест
- ограждения дворовой площадки
- охранная зона инж.коммуникаций
- наружное освещение на опорах
- 8.17 Инвалиды

					153 - ПЗУ				
1	1	-		10.20	Два многоквартирных жилых дома по ул. Матросова д.1 в г. Якутске				
Изм.	Кол.уч.	Лист	N док.	Подпись				Дата	
		ГИП	Лосев		07.20	Многоквартирный жилой дом	стадия	лист	листов
		Гл. констр.	Лосев		07.20		П	8	
		Исполнил	Самсонов		07.20	Схема планировочной организации земельного участка М 1:500			
		N.контр.	Сидоров		07.20				

Инв. N подл. 07.20

