

ВЕДОМОСТЬ РАБОЧИХ ЧЕРТЕЖЕЙ ОСНОВНОГО КОМПЛЕКТА

Лист	Наименование	Примечание
1	Общие данные . Ситуационный план М 1:5000	
2	Разбивочный план М 1:500	
3	План организации рельефа М 1:500	
4	План земляных масс М 1:500	
5	План благоустройства территории М 1:500. Конструкция дорожных одежд	
6	Сводный план инженерных сетей М 1:500	

ВЕДОМОСТЬ ССЫЛОЧНЫХ И ПРИЛАГАЕМЫХ ДОКУМЕНТОВ

Обозначение	Наименование	Примечание
	Ссылочные документы	
КСИЛ Детские площадки	Детские площадки	г. Хабаровск
	Прилагаемые документы	
18/3-ГП.И	Малые архитектурные формы	альбом

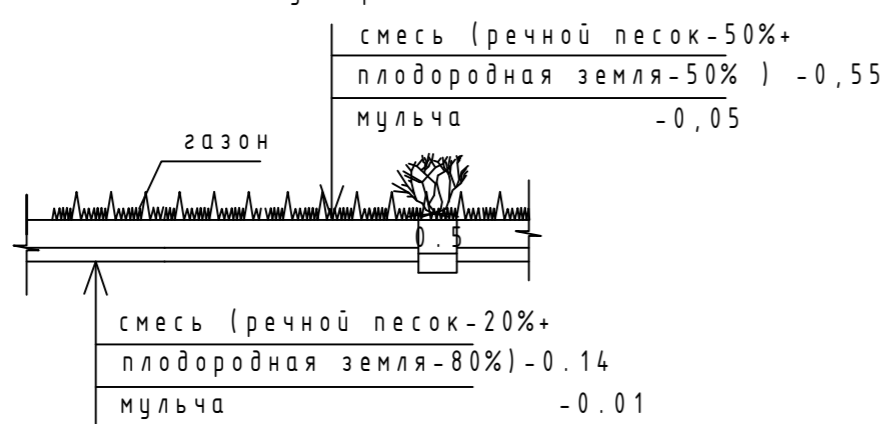
ПЕРЕЧЕНЬ РАБОТ, НА КОТОРЫЕ НЕОБХОДИМО СОСТАВЛЕНИЕ АКТОВ ОСВИДЕТЕЛЬСТВОВАНИЯ СКРЫТЫХ РАБОТ

№ п/п	Наименование вида работ	Примечание
1	Разбивка осей зданий и сооружений на стройплощадке.	
2	Подготовка земляного полотна для устройства покрытий проездов, тротуаров, площадок.	
3	Уплотнение грунта под проездами, тротуарами, площадками.	
4	Устройством и уплотнение каждого слоя покрытия подъездных проездов тротуаров, площадок.	
5	Подготовка ям для посадки.	

ВЕДОМОСТЬ ЭЛЕМЕНТОВ ОЗЕЛЕНЕНИЯ

Поз.	Наименование породы или вида насаждения	Возраст лет	Кол. шт.	Примечание
1	Деревья	-		с комом 05*0.5*0.3
2	Кустарник местных пород	103		с комом 0.3*0.3*0.3
3	Газоны	899		из многолетников, м2

Метод посадки кустарников и газонов



Проект разработан в соответствии с действующими нормами и правилами и предусматривает необходимые мероприятия обеспечивающие взрыво- и пожаробезопасность зданий и сооружений при эксплуатации.

Гл. инженер проекта /Вашенко В.С.

ВЕДОМОСТЬ ЖИЛЫХ И ОБЩЕСТВЕННЫХ ЗДАНИЙ И СООРУЖЕНИЙ

Номер на плане	Наименование и обозначение	Этажность	Количество		Площадь, м2				Строительный объем, м3		
			Зданий	Квартир	Застройки		Общая площадь		Здания	Всего	
					Здания	Всего	Здания	Всего			
1	Многоквартирный жилой дом (первая очередь)	16	1	269	269	1359,18	1359,18	19 781,44	19 781,44		
2	Многоквартирный жилой дом (вторая очередь)	14	1	100	100	715,73	715,73	8135,14	8135,14	29288,55	29288,55

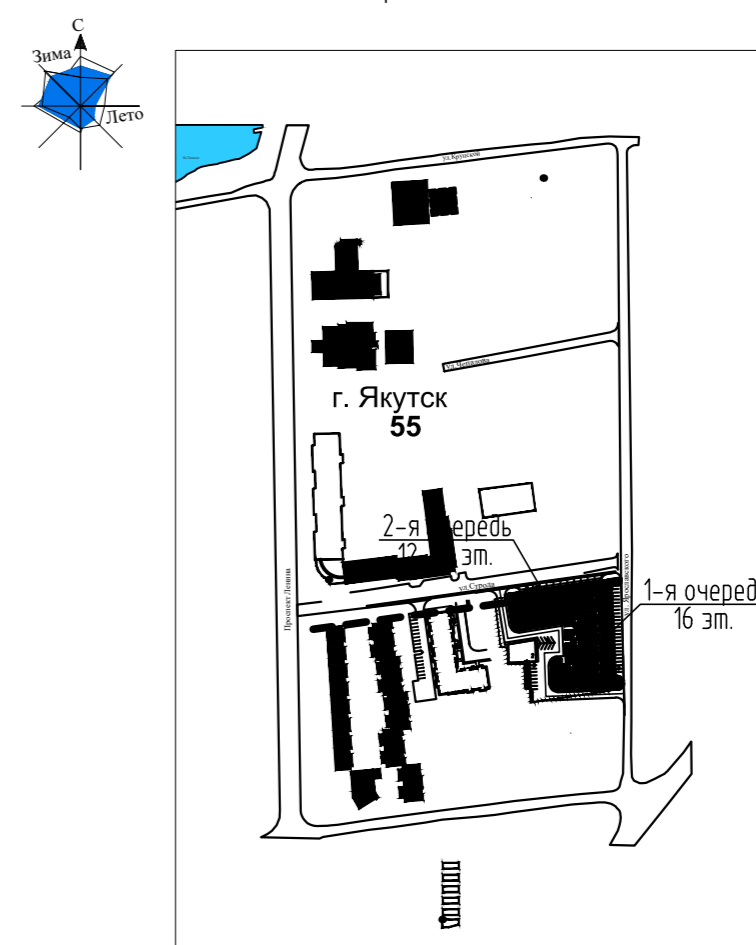
ТЕХНИКО-ЭКОНОМИЧЕСКИЕ ПОКАЗАТЕЛИ

Номер п/п	Наименование	Един. изм.	Площадь	
			в пределах отведенного участка	за пределами отведенного участка
1	Площадь проектируемого участка	га	0,4604	
2	Площадь застройки	м2	715,73	
3	Площадь, занимаемая крыльцами и отмостками	м2	330	
4	Площадь проездов и автостоянок	м2	1725	82
5	Площадь тротуаров	м2	318	389
6	Площадь площадки для подвижных игр	м2	140	138
7	Площадь площадки под мусороконтейнер	м2	7,5	
8	Площадь озеленения	м2		925
	- посадок	м2		26
	- газона	м2		899
9	Плотность застройки	%		48
10	Процент озеленения	%		17
11	Протяженность бордюров БР.100.30.15	м		510
12	Протяженность бордюров БР.100.20.8	м		409,5
13	Ограждение металлическое ОГ-1	м		362

ВЕДОМОСТЬ ПРОЕЗДОВ, ТРОТУАРОВ И ПЛОЩАДОК В ПРЕДЕЛАХ ОТВЕДЕННОГО УЧАСТКА

поз.	Наименование	Тип	площадь 2 покрытия, м	Примечание
1	Площадь проездов и автостоянок Бордюр Бр.100.30.15 L=245м	1	1725	
2	Площадь тротуаров Бордюр Бр.100.20.8 L=164м	2	318	
3	Площадка для подвижных игр Бордюр Бр.100.20.8 L=61,5м	3	195	
5	Площадка для мусороконтейнеров	4	7,5	

СИТУАЦИОННЫЙ ПЛАН М 1:5000



ВЕДОМОСТЬ ПРОЕЗДОВ, ТРОТУАРОВ И ПЛОЩАДОК ЗА ПРЕДЕЛАМИ ОТВЕДЕННОГО УЧАСТКА

поз.	Наименование	Тип	площадь 2 покрытия, м	Примечание
1	Площадь проезда и автостоянок Бордюр Бр.100.30.15 L=265м	1	82	
2	Площадь тротуаров Бордюр Бр.100.20.8 L=184м	2	389	

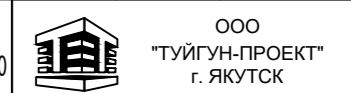
ВЕДОМОСТЬ ОБЪЕМОВ РАБОТ ПО ОЗЕЛЕНЕНИЮ

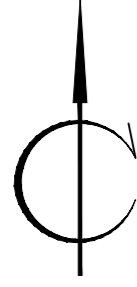
№ п.	Наименование	Ед. изм.	Деревья	Кустарники	Газоны	-	Всего
1	Мульча	м <sup>3</sup>	-	1,3	8,99	-	10,3
2	Плодородная земля	м <sup>3</sup>	-	7,15	100,6	-	107,7
3	Песок	м <sup>3</sup>	-	7,15	25,17	-	32,32
	Всего	м <sup>3</sup>	-	15,5	134,7	-	150

18/13-ПЗУ

1		Изм.	Кол.ч	Лист	НДок	Подпись	Дата	Многоквартирный жилой дом в 55 квартале г. Якутска на пересечении улиц Строда и Ярославского			
ГАП	Иванова						06.18	Многоквартирный жилой дом	Стадия	Лист	Листов
ГИП	Вашенко						06.18	II очередь строительства	П	1	6
Проверил	Иванова						06.18				
Исполн.	Максимова						06.18				
Нор. конст	Андреев						06.18				




Общие данные .  
Ситуационный план М 1:5000

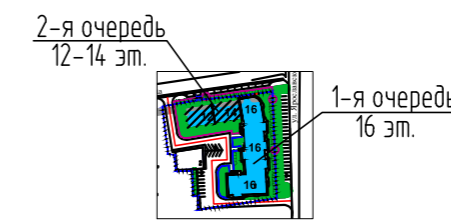





ВЕДОМОСТЬ ЖИЛЫХ И ОБЩЕСТВЕННЫХ ЗДАНИЙ И СООРУЖЕНИЙ

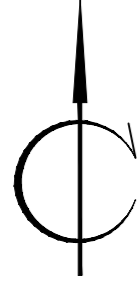
Номер на плане	Наименование и обозначение	Этажность	Количество		Площадь, м <sup>2</sup>				Строительный объем, м <sup>3</sup>		
			Зданий	Квартир	Застройки		Общая площадь		Здания	Всего	
					Здания	Всего	Здания	Всего			
1	Многоквартирный жилой дом (первая очередь)	16	1	269	269	1359,18	1359,18	19 781,44	19 781,44		
2	Многоквартирный жилой дом (вторая очередь)	14/12	1	100	100	715,73	715,73	8135,14	8135,14	29288,55	29288,55

-  - Территория в собственности заказчика (на основании градостроительного плана земельного участка №RU14301000-2014-5115-245);
-  - Территория в собственности заказчика (на основании градостроительного плана земельного участка №RU14301000-2017-...-217);
-  - Территория в собственности заказчика (на основании распоряжения №241р от 05 июня 2018 года Департамента имущественных и земельных отношений окружной администрации г.Якутска).



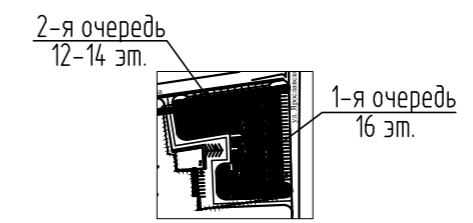
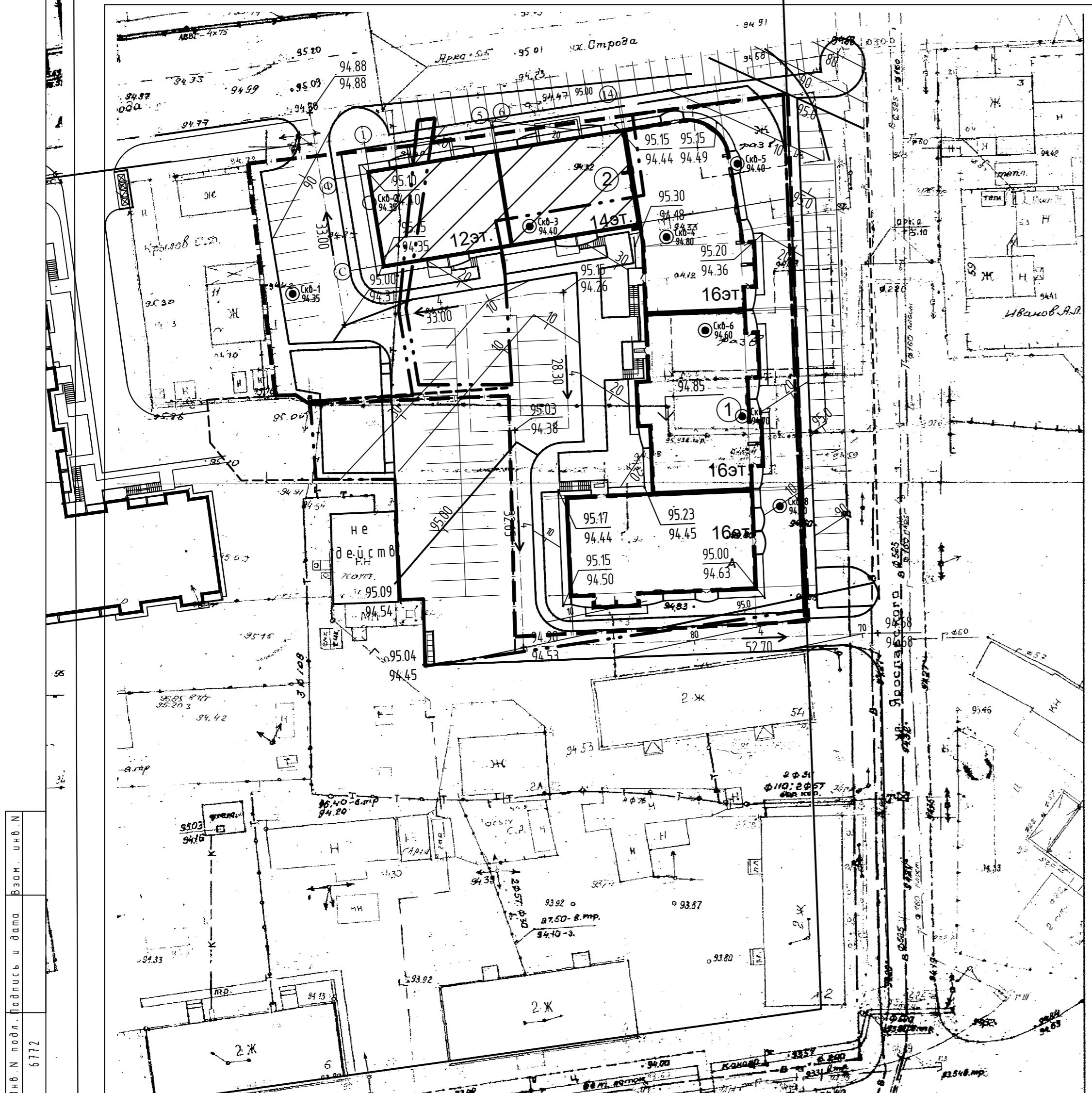
И.В.Н. подл. Подпись и дата  
6771

18/13-ПЗУ				
1	ИЗМ 160/1	06.18	Многоквартирный жилой дом в 55 квартале г. Якутска на пересечении улиц Строда и Ярославского	
Изм	Кол.ч	Лист	Док	Подпись
ГАП	Иванова	06.18	Многоквартирный жилой дом III очередь строительства	
Проверил	Иванова	06.18	Стадия	Лист
Исполн.	Максимова	06.18	П	2
Разбивочный план М 1:500				
			 ООО "ТУЙГУН-ПРОЕКТ" г. ЯКУТСК	



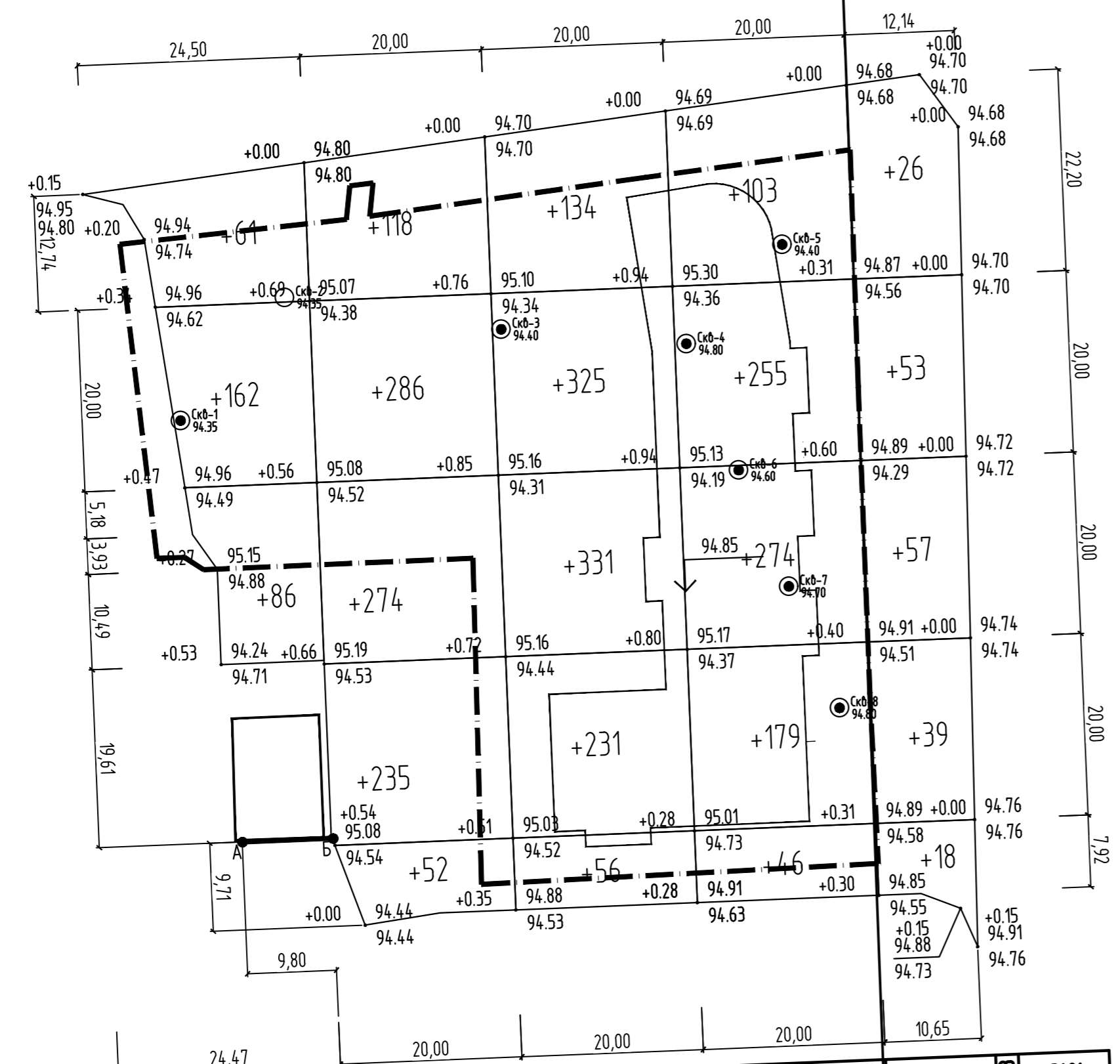
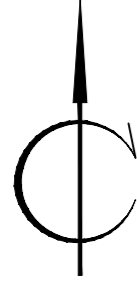
ВЕДОМОСТЬ ЖИЛЫХ И ОБЩЕСТВЕННЫХ ЗДАНИЙ И СООРУЖЕНИЙ

Номер на плане	Наименование и обозначение	Этажность	Количество		Площадь, м <sup>2</sup>				Строительный объем, м <sup>3</sup>		
			Зданий	Квартир	Застройки		Общая площадь		Здания	Всего	
					Здания	Всего	Здания	Всего			
1	Многоквартирный жилой дом (первая очередь)	16	1	269	269	1359,18	1359,18	19 781,44	19 781,44		
2	Многоквартирный жилой дом (вторая очередь)	14/12	1	100	100	715,73	715,73	8135,14	8135,14	29288,55	29288,55



И.В.Н. подл. Подпись и дата  
6772

18/13-ПЗУ				
1	ИЗМ 160/1	06.18	Многоквартирный жилой дом в 55 квартале г. Якутска на пересечении улиц Строда и Ярославского	
Изм.	Лист	Лист	Подпись	Дата
ГАП	Иванова	06.18	Многоквартирный жилой дом II очередь строительства	
Проверил	Иванова	06.18	Стадия	Лист
Исполн.	Максимова	06.18	П	3
План организации рельефа М 1:500			ООО "ТУЙГУН-ПРОЕКТ" г. ЯКУТСК	



ВЕДОМОСТЬ ОБЪЕМОВ ЗЕМЛЯНЫХ МАСС

Наименование грунта	Количество, м³		Примечание
	Насыпь (+)	Выемка (-)	
1. Грунт планировки территории	3401		
2. Вытесненный грунт, в т.ч. при устройстве:	1350	-	
а) подземных частей зданий (сооружений)	-	-	
б) автомобильных покрытий	-	(1200)	
в) водоотводных сооружений	-	-	
г) плодородной почвы на участках озеленения	-	(150)	
3. ПГС для устройства откосов		-	
4. Поправка на уплотнение (K=0,12)	408	-	
5. Всего пригодного грунта	3809	1350	
6. Недостаток пригодного грунта		2459*	
7. Итого перерабатываемого грунта	3809	3809	

\* в карьере  
 ПРИМЕЧАНИЕ:  
 Предусмотреть корректировку рабочих отметок в местах устройства корыт под конструкции дорожных одежд, озеленения, тротуаров.  
 2. В районах вечной мерзлоты в целях сохранения подстилающих грунтов в мерзлом состоянии расчистка мест прокладки проездов, тротуаров, пешеходных дорожек и площадок должна производиться в зимний период и только в пределах границ их прокладки.

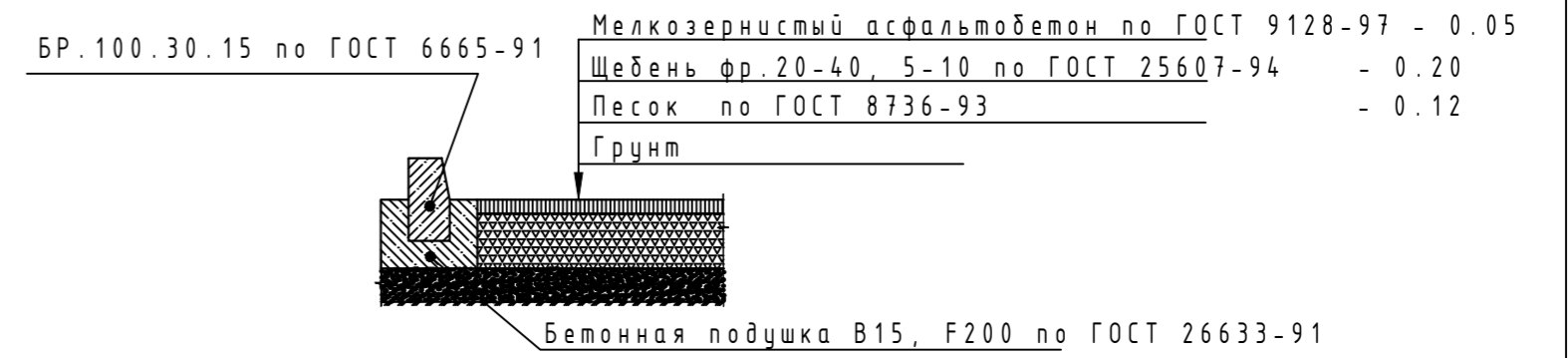
И.И.Н. подл. Подпись и дата  
 6773

		18/13-ПЗУ			
1	ИЗМ	160/1	Иванова	06.18	Многоквартирный жилой дом в 55 квартале г. Якутска на пересечении улиц Строда и Ярославского
Изм.	Кол.ч	Лист	Док	Подпись	Дата
Г.АП	Иванова	06.18			Многоквартирный жилой дом III очередь строительства
Проверил	Иванова	06.18			П 4
Исполн.	Максимова	06.18			План земляных масс М 1:500
					ООО "ТУЙГУН-ПРОЕКТ" г. ЯКУТСК

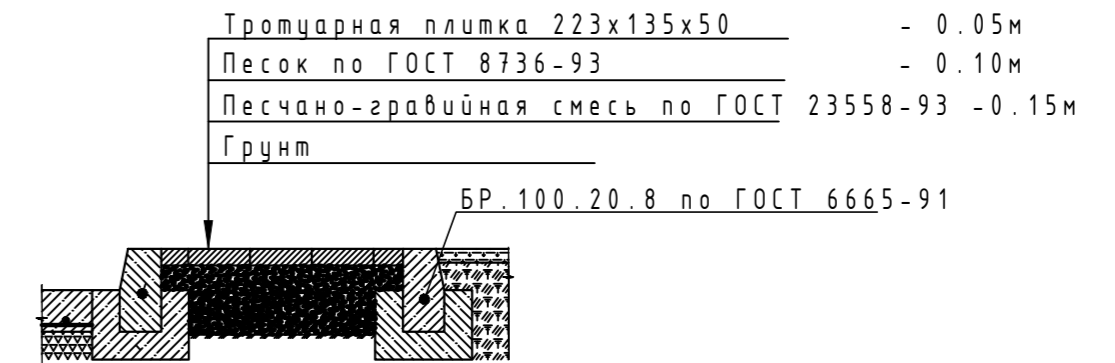
ВЕДОМОСТЬ ЖИЛЫХ И ОБЩЕСТВЕННЫХ ЗДАНИЙ И СООРУЖЕНИЙ

Номер на плане	Наименование и обозначение	Этажность	Количество		Площадь, м <sup>2</sup>				Строительный объем, м <sup>3</sup>		
			Здания	Квартир	Застройки		Общая площадь		Здания	Всего	
					Здания	Всего	Здания	Всего			
1	Многоквартирный жилой дом (первая очередь)	16	1	269	269	1359,18	1359,18	19 781,44	19 781,44		
2	Многоквартирный жилой дом (вторая очередь)	14/12	1	100	100	715,73	715,73	8135,14	8135,14	29288,55	29288,55

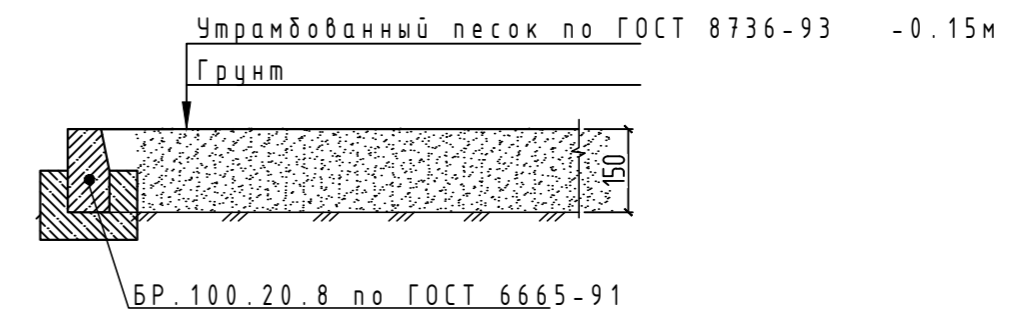
Тип1 Покрытие проездов и автостоянок



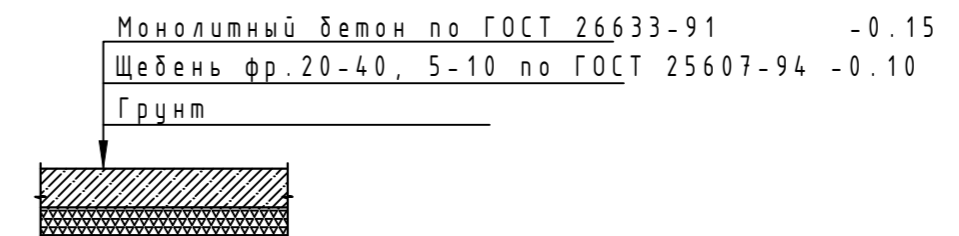
Тип2 Покрытие тротуаров



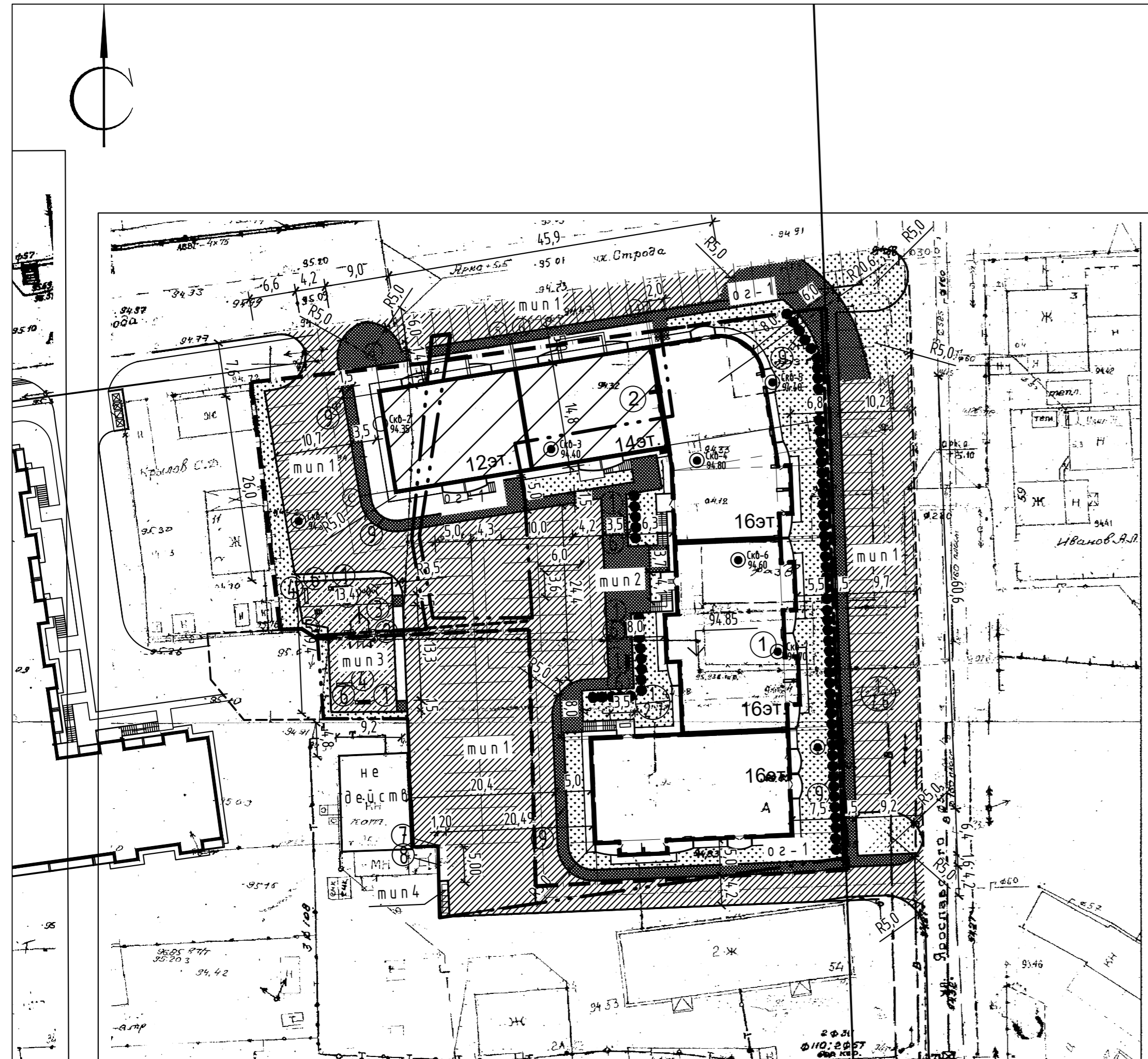
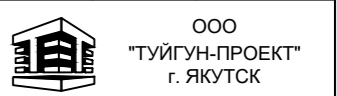
Тип 3 Детская площадка



Тип4 Площадка для ТБО



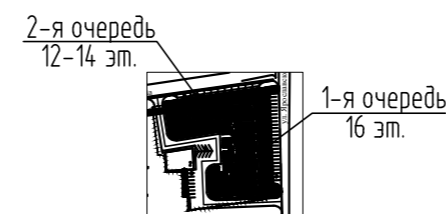
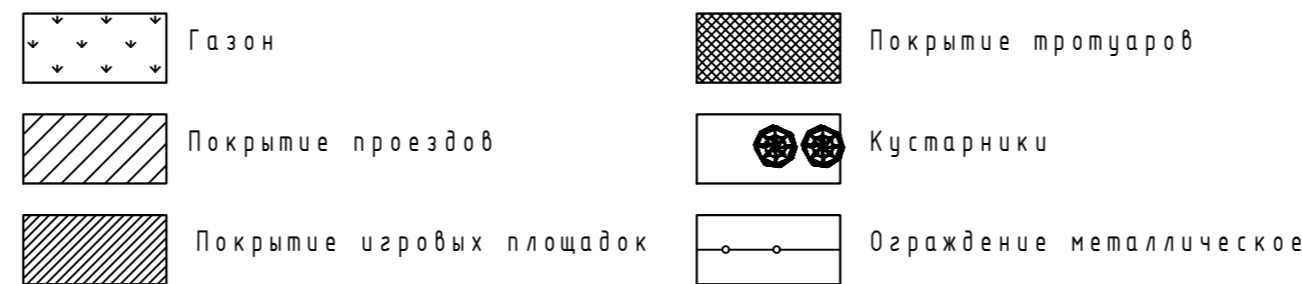
					18/13-ПЗУ				
1	ИЗМ	160/1	Иванова	06.18	Многоквартирный жилой дом в 55 квартале г. Якутска на пересечении улиц Строда и Ярославского				
Изм.	Кол.ч	Лист	Надк	Подпись	Дата				
ГАП	Иванова				06.18	Многоквартирный жилой дом	Стадия	Лист	Листов
						II очередь строительства	П	5	
Проверил	Иванова				06.18				
Исполн.	Максимова				06.18	План благоустройства территории М 1:500. Конструкция дорожных одежд			



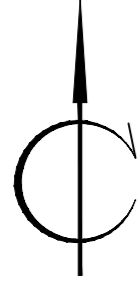
Ведомость малых архитектурных форм и переносных изделий

Поз.	Обозначение	Наименование	Кол. шт.	Примечание
1		Скамья	5	1.95 x 0.37 x 0.52
2		Игровой комплекс "Парусник"	1	8.16 x 4.16 x 3.50
3		Качели	2	шт
4		Качалка-балансир малая	2	2.11 x 0.44 x 0.49
5		Качалка "Кораблик"	1	0.80 x 0.40 x 0.50
6		Урна	5	шт
7		Площадка для ТБО.	2	шт
8		Контейнеры для мусора	6	шт
9		Ограждение металлическое	362	п.м

Условные обозначения:

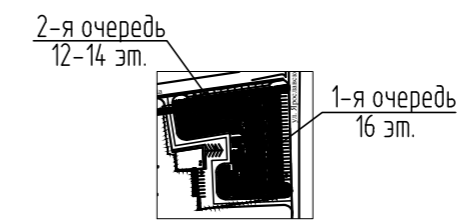
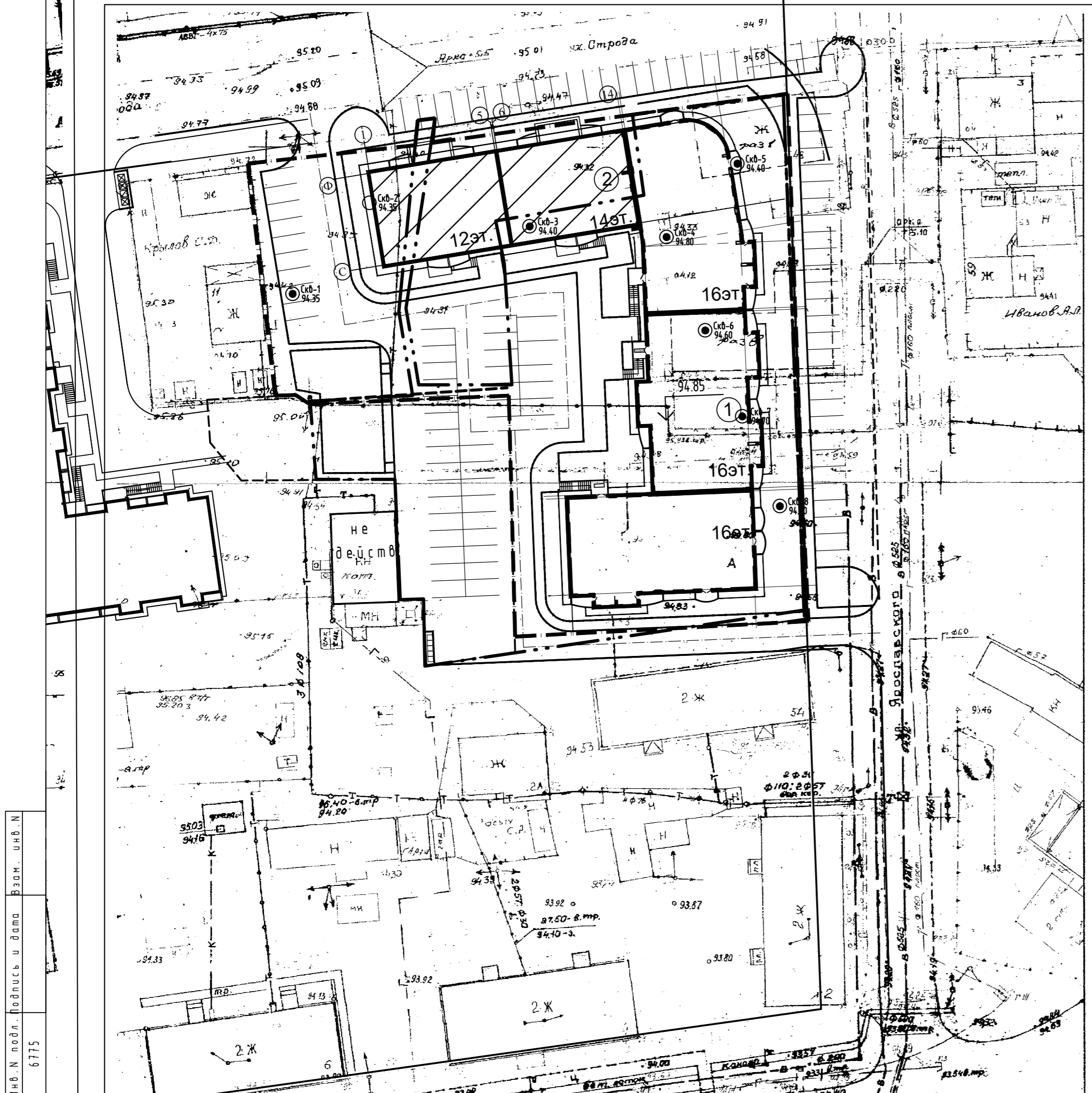


Ив.Н. подл. Подпись и дата  
6774



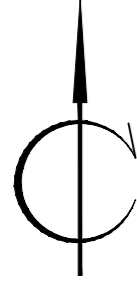
ВЕДОМОСТЬ ЖИЛЫХ И ОБЩЕСТВЕННЫХ ЗДАНИЙ И СООРУЖЕНИЙ

Номер на плане	Наименование и обозначение	Этажность	Количество		Площадь, м <sup>2</sup>				Строительный объем, м <sup>3</sup>		
			Зданий	Квартир	Застройки		Общая площадь		Здания	Всего	
					Здания	Всего	Здания	Всего			
1	Многоквартирный жилой дом (первая очередь)	16	1	269	269	1359,18	1359,18	19 781,44	19 781,44		
2	Многоквартирный жилой дом (вторая очередь)	14/12	1	100	100	715,73	715,73	8135,14	8135,14	29288,55	29288,55



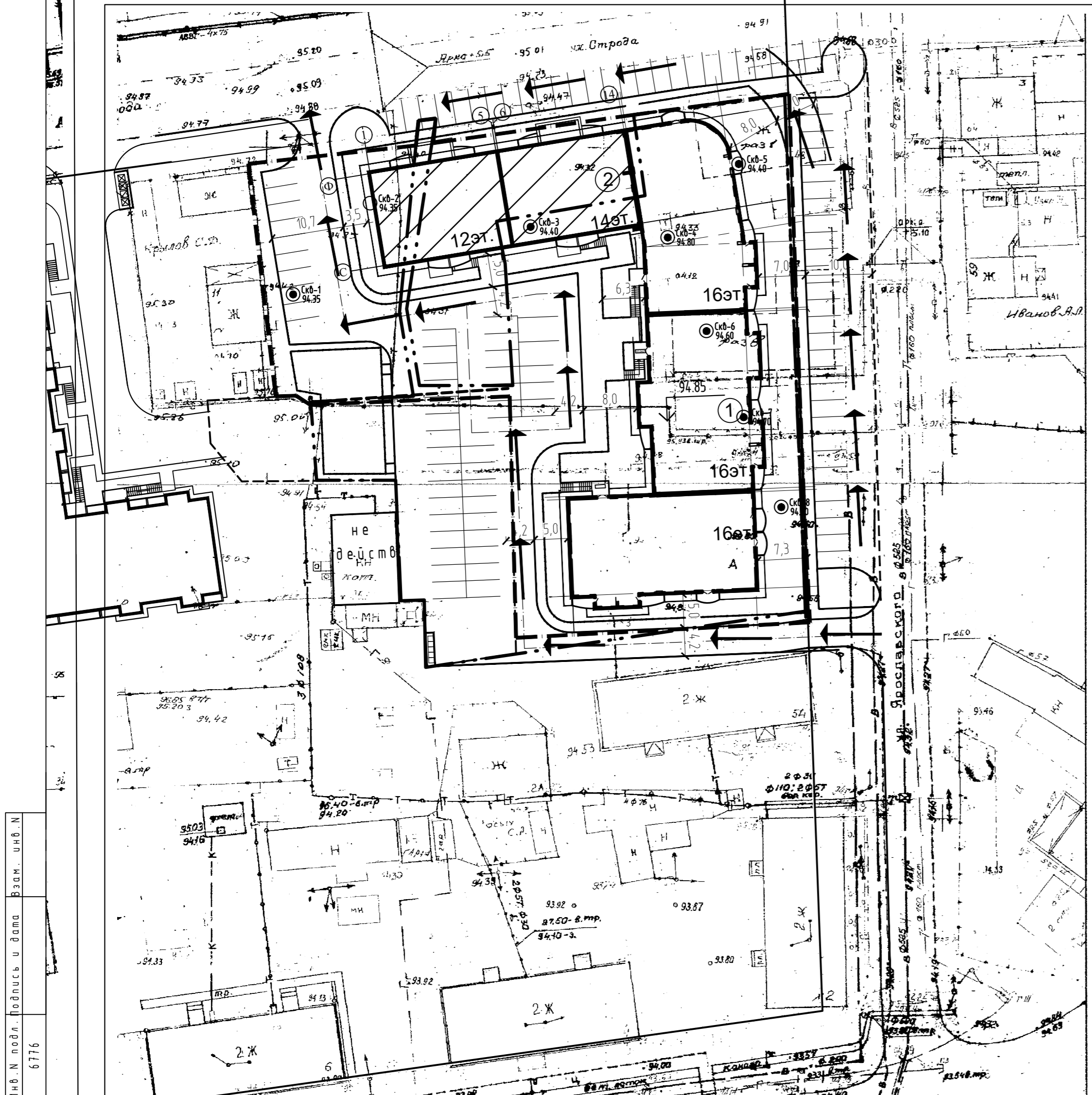
И.В.Н. подл. Подпись и дата  
6775

18/13-ПЗУ				
1	ИЗМ 160/1	06.18	Многоквартирный жилой дом в 55 квартале г. Якутска на пересечении улиц Строта и Ярославского	
Изм.	Лист	Надк	Подп.	Дата
ГАП	Иванова			06.18
Многоквартирный жилой дом III очередь строительства			Стация	Лист
Проверил	Иванова	06.18	П	6
Исполн.	Максимова	06.18	Сводный план инженерных сетей М 1:500	
			ООО "ТУЙГУН-ПРОЕКТ" г. ЯКУТСК	



ВЕДОМОСТЬ ЖИЛЫХ И ОБЩЕСТВЕННЫХ ЗДАНИЙ И СООРУЖЕНИЙ

Номер на плане	Наименование и обозначение	Этажность	Количество		Площадь, м <sup>2</sup>				Строительный объем, м <sup>3</sup>		
			Зданий	Квартир	Застройки		Общая площадь		Здания	Всего	
					Здания	Всего	Здания	Всего			
1	Многоквартирный жилой дом (первая очередь)	16	1	269	269	1359,18	1359,18	19 781,44	19 781,44		
2	Многоквартирный жилой дом (вторая очередь)	14/12	1	100	100	715,73	715,73	8135,14	8135,14	29288,55	29288,55



УСЛОВНЫЕ ОБОЗНАЧЕНИЯ:



И.И.Н. подл. Подпись и дата  
Взам. инв. №  
6776

								18/13-МПБ		
1	ИЗМ 160/1	Иванова	06.18	Многоквартирный жилой дом в 55 квартале г. Якутска на пересечении улиц Строта и Ярославского						
Изм. Кол.ч	Лист	НДок	Подпись	Дата						
ГАП	Иванова	Иванова	06.18	Многоквартирный жилой дом III очередь строительства		Стадия	Лист	Листов		
Проверил	Иванова	Иванова	06.18			П	1	1		
Исполн.	Максимова	Максимова	06.18	Схема въезда на территорию и подъезда к объектам пожарной техники М1:500						
								ООО "ТУЙГУН-ПРОЕКТ" г. ЯКУТСК		