





№	X, м	Y, м
1	605878.47	2322666.63
2	605881.88	2322649.64
3	605841.08	2322652.15
4	605831.50	2322655.00
5	605823.38	2322655.47
6	605823.29	2322652.31
7	605816.50	2322652.62
8	605815.45	2322650.57
9	605813.11	2322649.74
10	605810.17	2322652.29
11	605810.74	2322654.98
12	605811.29	2322655.57
13	605811.47	2322656.36
14	605809.80	2322656.53
15	605809.98	2322660.85
16	605808.78	2322660.70
17	605805.77	2322660.06
18	605800.43	2322659.25
19	605799.45	2322658.78
20	605799.10	2322659.45
21	605778.52	2322659.95
22	605776.09	2322603.07

  
 АДМИНИСТРАЦИЯ ГОРОДА ЧЕЛЯБИНСКА  
 УПРАВЛЕНИЕ ГРАДОСТРОИТЕЛЬНЫХ РАЗРЕШЕНИЙ ГОРОДА ЧЕЛЯБИНСКА

Чертеж градостроительного плана земельного участка на пересечении Свердловского проспекта и проспекта Ленина в Центральном районе города Челябинска

Экспликация объектов и условные обозначения:  
 1 - объект незавершенного строительства  
 2 - индивидуальный жилой дом

-  - граница земельного участка
-  - границы, в пределах которых разрешается строительство объектов капитального строительства
-  - граница зон с особыми условиями использования территории (ОКН)
-  - граница зон с особыми условиями использования территории (теплотрасса)





Точки подключения (технологического присоединения) объектов капитального строительства к сетям инженерно-технического обеспечения

- К - канализация (водоотведение)
- Т - теплоснабжение
- В - водоснабжение

Чертеж градостроительного плана выполнен в масштабе 1:1000

Чертеж градостроительного плана разработан на топографической основе в масштабе 1:500

Чертеж градостроительного плана земельного участка разработан УГР

Начальник управления		Кутепов
Заместитель начальника управления		Шеянов
Начальник отдела		Кассирова, <i>Иванов</i>
Исполнитель		Калинина
Масштаб 1:1 000	Инв. № 7291	Площадь 5631 кв. м.