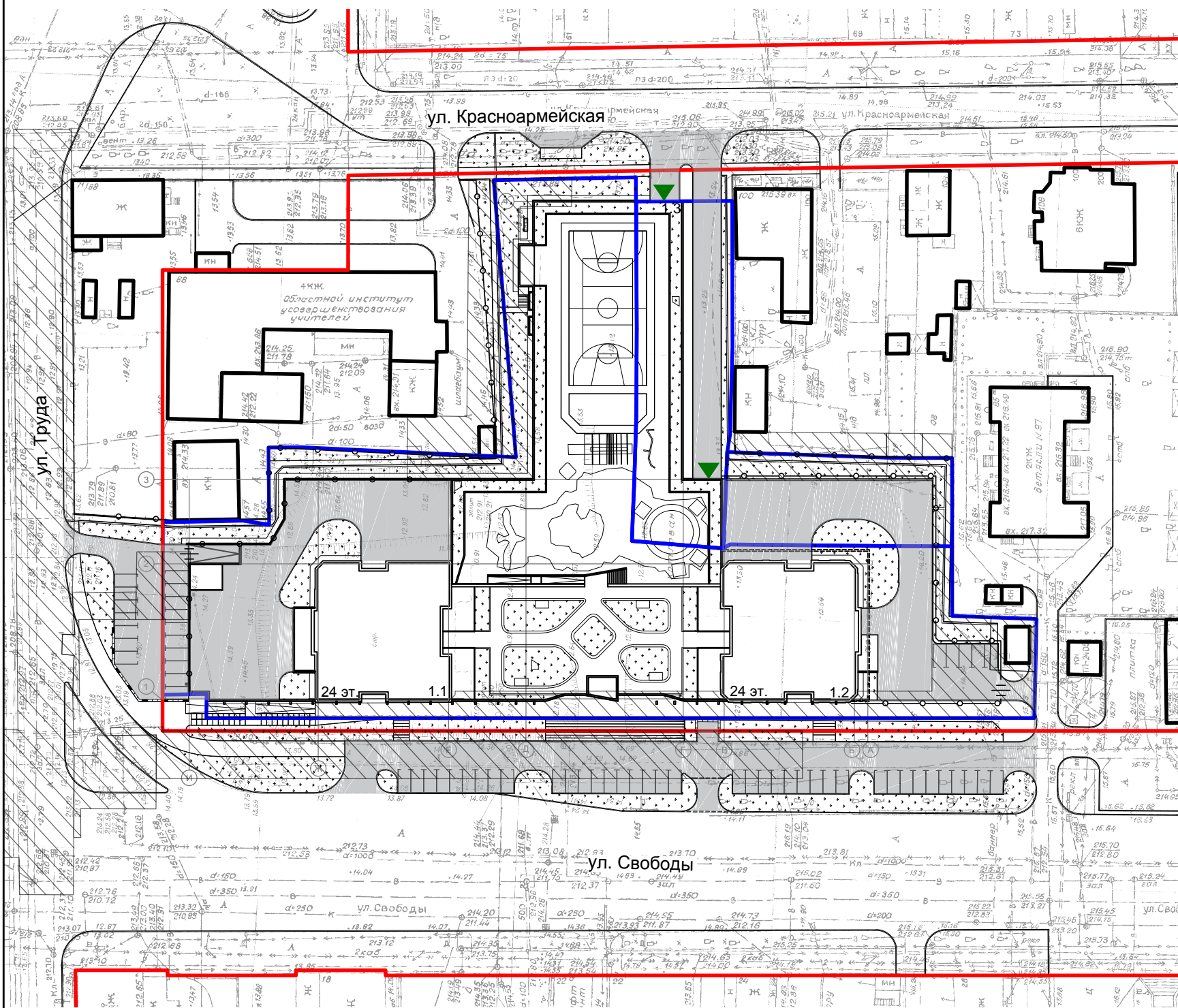


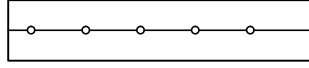





Схема планировочной организации земельного участка



Условные обозначения

-  - Граница отвода участка
-  - Красная линия
-  - Ограждение территории
-  - Газон
-  - Проезд
-  - Зона действия публичного сервитута

					г. Челябинск, Центральный район				
Изм.	Кол.	Лист	№ док	Подпись	Дата				
ГИП		Лобанова				Здание (здания) смешанного использования с жилыми квартирами, встроенно-пристроенными помещениями административно-делового, офисного и торгово-развлекательного назначения, с дошкольными внешкольными учреждениями на 40 мест, объектами коммунального хозяйства и хранения автотранспорта на 207 м-м (здания (зданий) смешанного использования с жильем (жилые квартиры) на верхних этажах и с запрещением смешения видов использования на одном и том же этаже)	Стадия	Лист	Листов
ГАП		Пахомова					П		
Рук. отд.		Пахомова					Схема планировочной организации земельного участка		
Разработал		Савельев					г. Челябинск ООО "Легион-Проект"		
Проверил		Пахомова							
Н.контр.		Кулакова							