






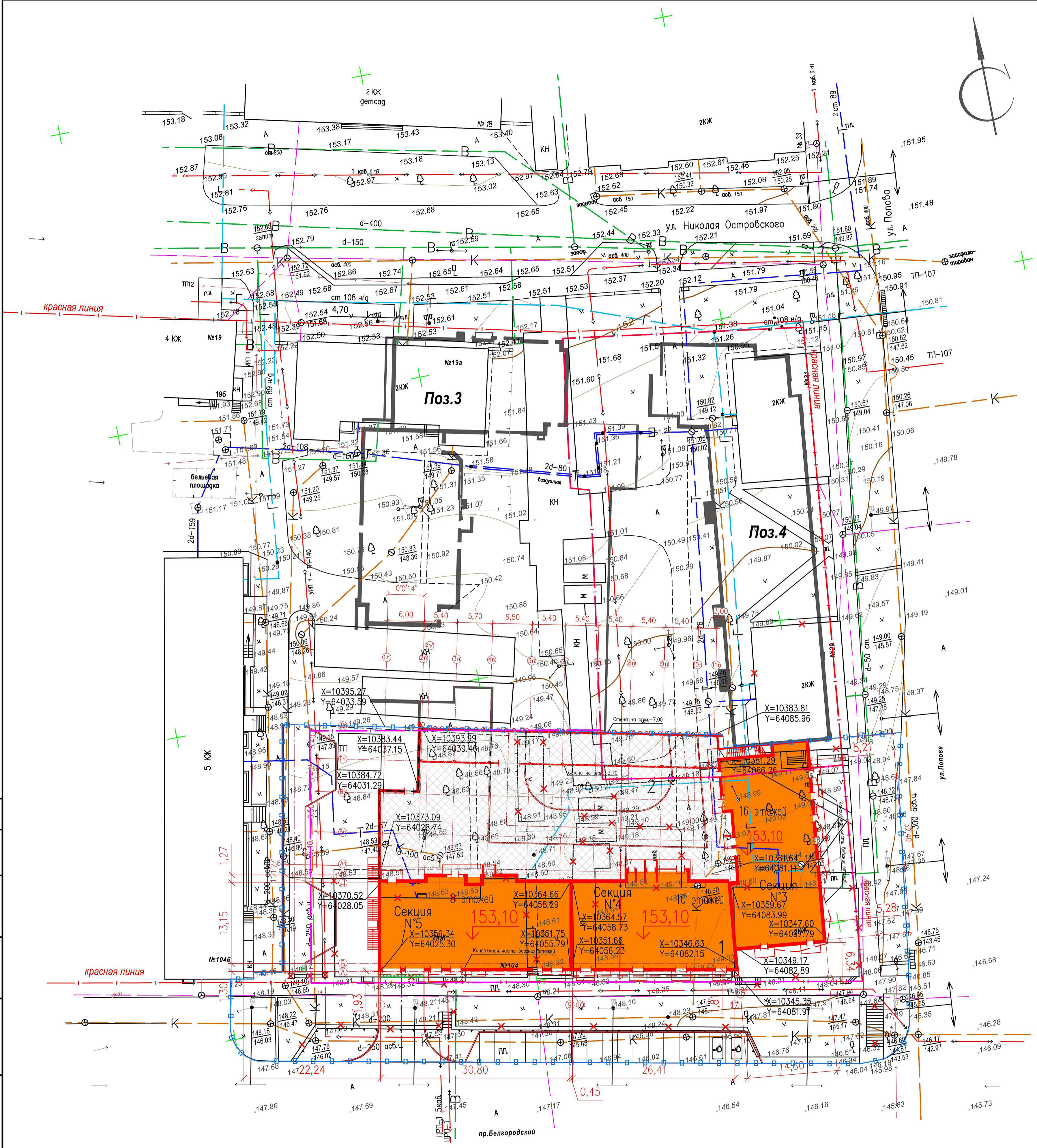


### Экспликация зданий и сооружений

Номер на плане	Наименование	Примечание
1	Многоквартирный жилой дом со встроенными помещениями	
2	Подземная автостоянка	Проект 08/1006/2019-2-ПЗУ

### Условные графические обозначения и изображения

-  — граница земельного участка 31:16:116015:414;
-  — граница земельного участка 31:16:116015:303;
-  — граница благоустройства;
-  — проектируемые здания и сооружения;
-  — демонтируемые здания и сооружения;
-  — проектируемая подземная автостоянка;
-  — проектируемый проезд;
-  — проектируемые подпорные стенки;



Согласовано	
Инв. № подл.	
Взам. инв. №	
Подпись и дата	

Изм.	Кол.уч.	Лист	№ док	Подпись	Дата
1	-	Зам.	01-20		09.2020
Разработал	Ференцев				10.19
Проверил	Мазуренко				10.19
Н. контр.	Швец				10.19

08/1006/2019-1-ПЗУ		
"Многоквартирный жилой дом со встроенными помещениями и подземной автостоянкой по Белгородскому проспекту в г.Белгород (строительная позиция №5)". Жилой дом		
Стация	Лист	Листов
П	2	
Схема планировочной организации земельного участка		000
Схема планировочной организации земельного участка М 1:500		"Проектный Альянс"