



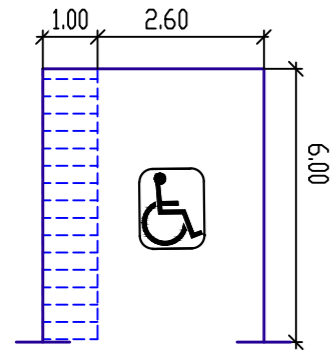
Ведомость жилых и общественных зданий и сооружений

Номер на плане	Наименование и обозначение	Этажность	Количество		Площадь, м ²				Строительный объем, м ³		
			Зданий	Квартир	Застройки		Общая норма-руемая		Здания	Всего	
					Здания	Всего	Здания	Всего			
1	Четырехсекционное жилое здание Нежилые помещения свободной планировки	10-18	1	417	417	2098.34	2098.34	20854.91	20854.91	98278.06 5443.13	98278.06 5443.13
								538.25	538.25		

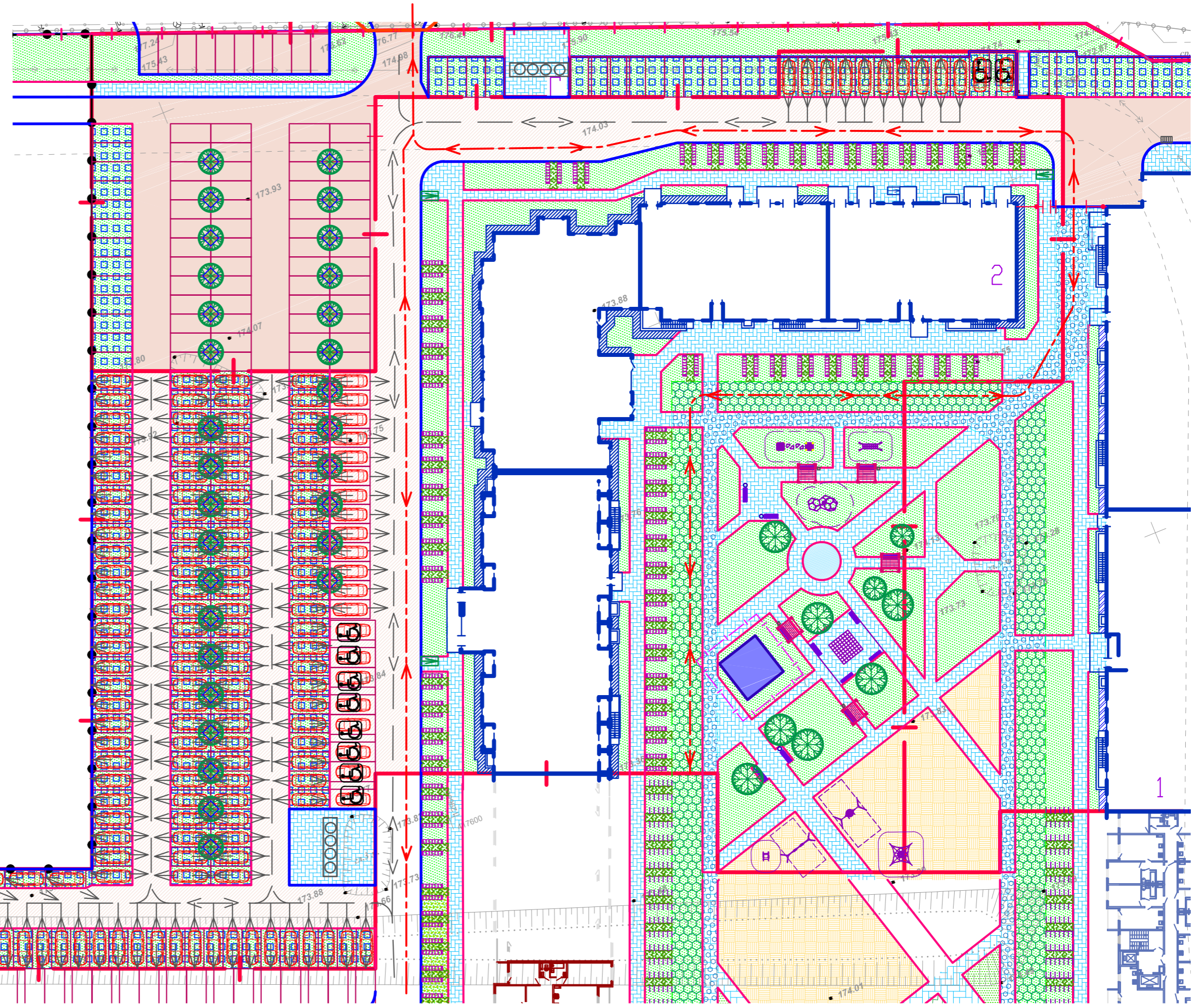
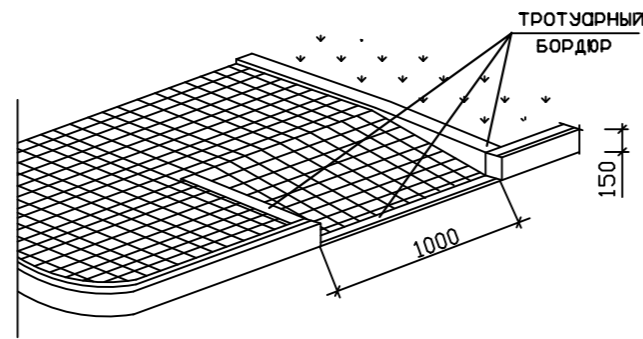
В графе 'строительный объем' в числителе - общий объем здания, а в знаменателе - объем подземной части.

Фрагмент 1

Обозначение стоянки автомашин инвалида на кресле-коляске



Пандус на пересечении тротуаров с улицами и дорогами



Условные обозначения:

- отвод участка
- ограждение территории
- пути передвижения легкового автотранспорта маломобильных групп населения
- пути передвижения маломобильных групп населения
- пандус пешеходный
- маркированное м/место для МГН (обозначение мест стоянки автомашин, управляемых инвалидами, выполнено в соответствии с п. 4.2.4 СП 35-101-2001); см. фрагмент 1
- асфальтобетонный проезд проектируемый
- плиточное покрытие
- плиточное покрытие усиленной конструкции (рассчитанное для проезда пожарных автомобилей)
- песчаное покрытие детской площадки
- покрытие отмостки
- бортовой камень БР 100.30.15
- бортовой камень БР 100.20.8
- велопарковки
- парковочное место
- газонная георешетка для проезда пожарной техники
- газон обыкновенный
- одиночная посадка деревьев
- одиночная посадка кустарников

Примечания:

- На пути движения к зданию на пешеходных переходах проезжих частей дорог примыкание дороги с тротуаром оборудовано пандусом с продольным уклоном 8%, шириной 1 м и длиной 1.8 м.
- Высота бордюра по краям пешеходных путей принята 0,15 м, высота бортового камня в местах пересечения с проезжей частью составляет 0,015 м.

ЗП-09-19

16111-2-ПЗУ

Группа многоэтажных жилых домов в границах земельного участка по адресу: г.Курск, ул.Энгельса, 115. Многоквартирный жилой дом поз.2 с объектами инженерного обеспечения. 1-й этап.					
Изм.	Кол.уч	Лист	№ док.	Подпись	Дата
Разработал	Курильченко			<i>Курильченко</i>	
Проверил	Калиновская			<i>Калиновская</i>	
Н.контр.	Калиновская			<i>Калиновская</i>	
ГИП	Арсенцев			<i>Арсенцев</i>	
Схема планировочной организации земельного участка				Стация	Лист
Схема планировочной организации земельного участка. Схема движения транспортных средств. М 1:500				П	2
АО "Проект"					

СОГЛАСОВАНО
 Выдано с печатью системы ВС-Проект
 Инв. № Подп. _____
 Подп. и дата _____
 Взам. № _____