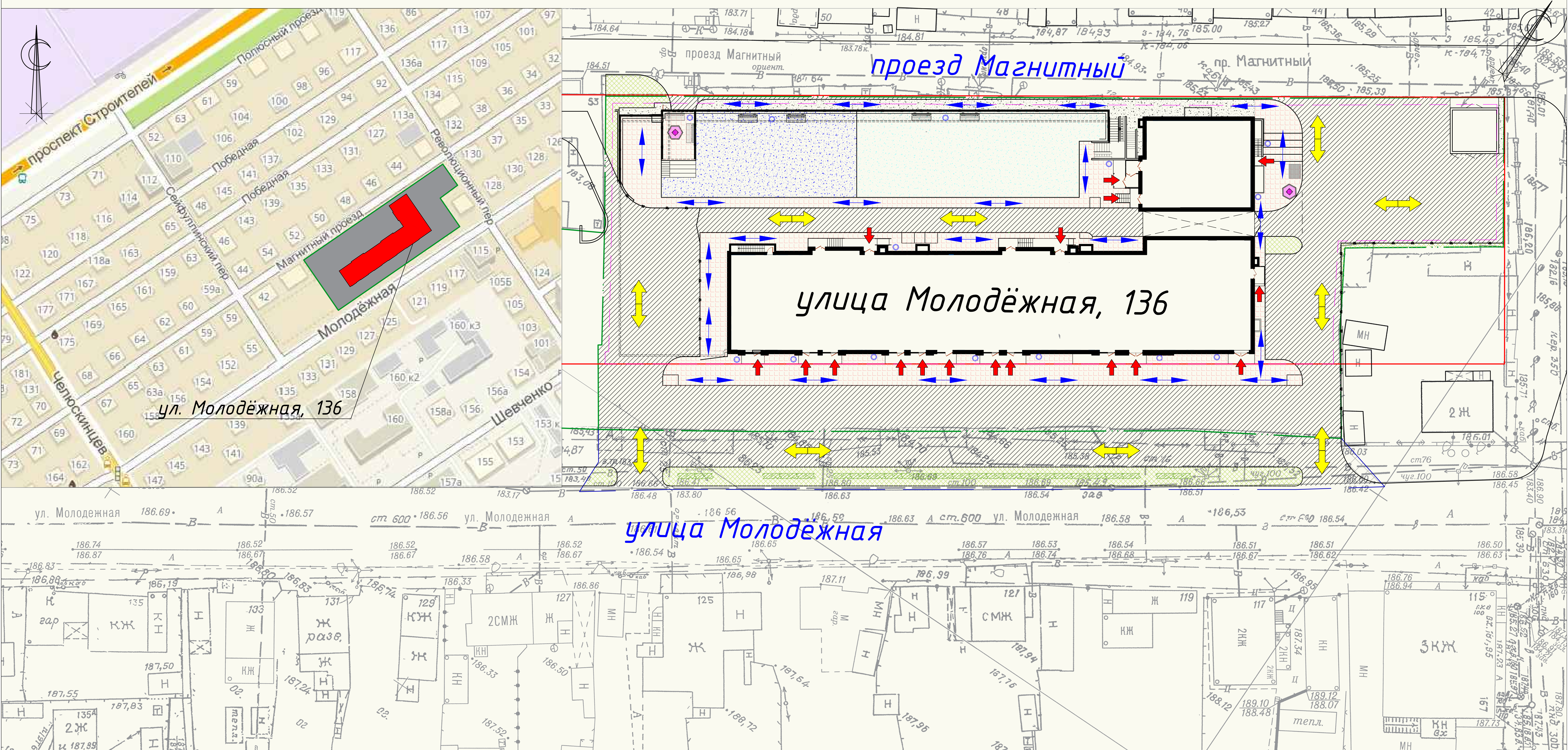

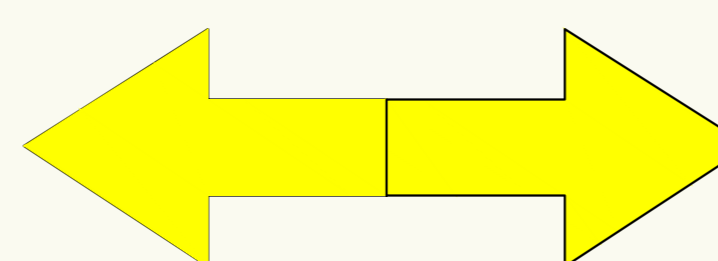



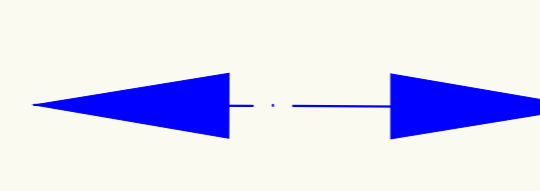


СХЕМА ПЛАНИРОВОЧНОЙ ОРГАНИЗАЦИИ ЗЕМЕЛЬНОГО УЧАСТКА



Условные обозначения:

- | | | | |
|---|--|---|----------------------------|
|  | Граница участка |  | Въезд на территорию |
|  | Красная линия |  | Входы в подъезды и офисы |
|  | Зона допустимого размещения капитального строительства |  | Схема пешеходного движения |