











Условные обозначения:

-  Граница земельного участка с кадастровым номером 43:40:000587:3051
-  Граница места допустимого размещения зданий согласно градплана
-  Граница ориентировочной санитарно-защитной зоны от группы предприятий (согласно "Карте санитарно-защитных зон. Карте физических источников загрязнения территории города Кирова" Правил землепользования застройки города Кирова, утвержденных решением Кировской городской думы от 29.04.2009 №28/10) В санитарно-защитной зоне не допускается размещать жилую застройку, включая отдельные жилые дома
-  Место допустимого размещения зданий согласно градплана
-  Часть земельного участка, ограниченного в использовании (охранная зона инженерной сети: канализации)
-  Часть земельного участка, ограниченного в использовании (охранная зона инженерной сети ВЛ-6кВ, согласно кадастровой выписке о земельном участке от 24.04.2018 №90/18-126453)
-  Часть земельного участка, ограниченного в использовании (охранная зона инженерной сети: ВЛ-0,4кВ)
-  Часть земельного участка, ограниченного в использовании (охранная зона инженерной сети: водопровода)
-  Часть земельного участка, ограниченного в использовании (полоса временного отвода трассы инженерной сети, согласно разрешению на использование земельного участка от 03.11.2017 №234, от 10.11.2017 №236, от 13.12.2017 №251)
-  Переключаемые инженерные сети

						178-17-ПЗУ				
						Многоэтажный многоквартирный жилой дом со встроенными помещениями общественного назначения по адресу: г.Киров, ул.Торфяная,5				
Изм.	Кол.уч	Лист	Ндок.	Подпись	Дата	Схема планировочной организации земельного участка (1-я очередь строительства)	Стадия	Лист	Листов	
ГИП		Гребнева			11.18		П			
ГАП		Кунцов			11.18					
Исполнитель		Елькина			11.18					
Н.контр.		Платунова			11.18	Схема планировочных ограничений	М 1:500		000 "Монтаж-Проект"	