

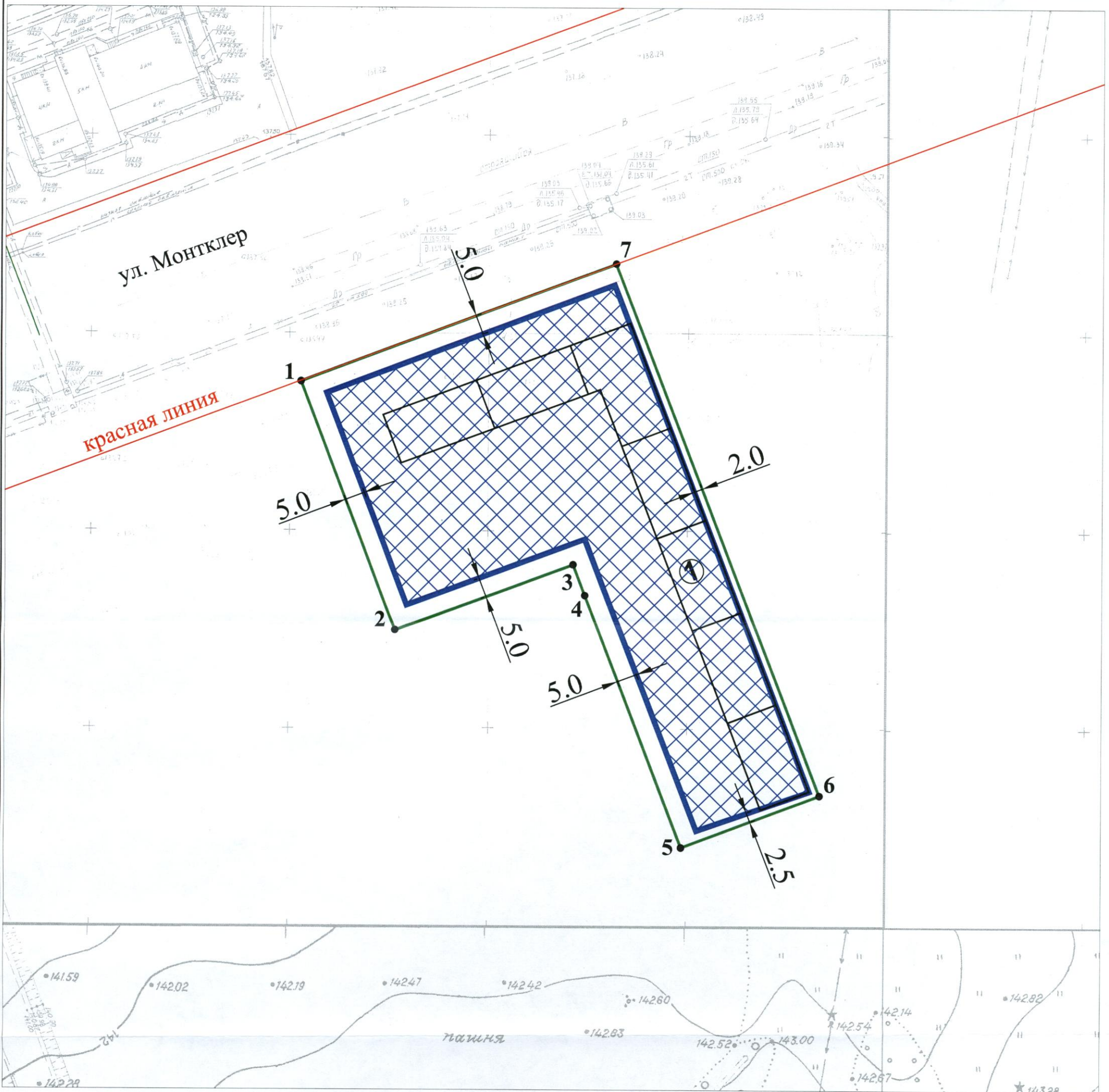
Чертеж градостроительного плана земельного участка

Чертеж градостроительного плана земельного участка разработан на топографической основе, выполненной в 2014г. ОАО "Вологда ТИСИЗ".




/ дата, наименование организации /

Чертеж градостроительного плана земельного участка разработан 10.06.2015г. Управлением архитектуры и градостроительства мэрии г.Череповца


/ дата, наименование организации /



Условные обозначения

-  границы земельного участка
-  линия минимальных отступов строений от границ земельного участка
-  место допустимого размещения объекта капитального строительства - максимальный процент застройки - 40%

1- проектируемый многоквартирный жилой дом

		Управление архитектуры и градостроительства	
		Земельный участок с кадастровым номером 35:21:0503001:167	
		Площадь земельного участка - 0,8534га.	
Проверил	Богданова А.В.		Масштаб 1 : 1000
Проверил	Соловьева А.В.		
Исполнил	Макучев И.Г.		
Исполнил	Голубева А.В.		
Исполнил	Титова О.Л.		
Исполнил	Паршукова Д.В.		