

Условные обозначения

граница земельного участка

СОГЛАСОВАНО

Взам. инв.№

Подпись и дата

Инв.№ подл.

20/10-18 ПЗУ

Многоквартирный дом с объектами общественного назначения, подземной автостоянкой по адресу: г. Барнаул, ул. Монтажников, 6

ИЗМ.	КОЛ. УЧЛИСТ	№ ДОК	ПОДПИСЬ	ДАТА
ГИП	Головачев			10.19
ГАП	Назаркин			10.19
Разраб.	Трянкина			10.19

Схема планировочной организации земельного участка

СТАДИЯ	ЛИСТ	ЛИСТОВ
П	1	

Ситуационный план М 1:2000

ООО "Строитель"
г. Барнаул








Экспликация зданий и сооружений

№ по плану	Наименование	Этаж-ность	Площадь застр., м ²	Примечание
1	Проектируемый жилой дом	18 (1подз.)	623.1	инд.проект

Экспликация площадок придомовой территории

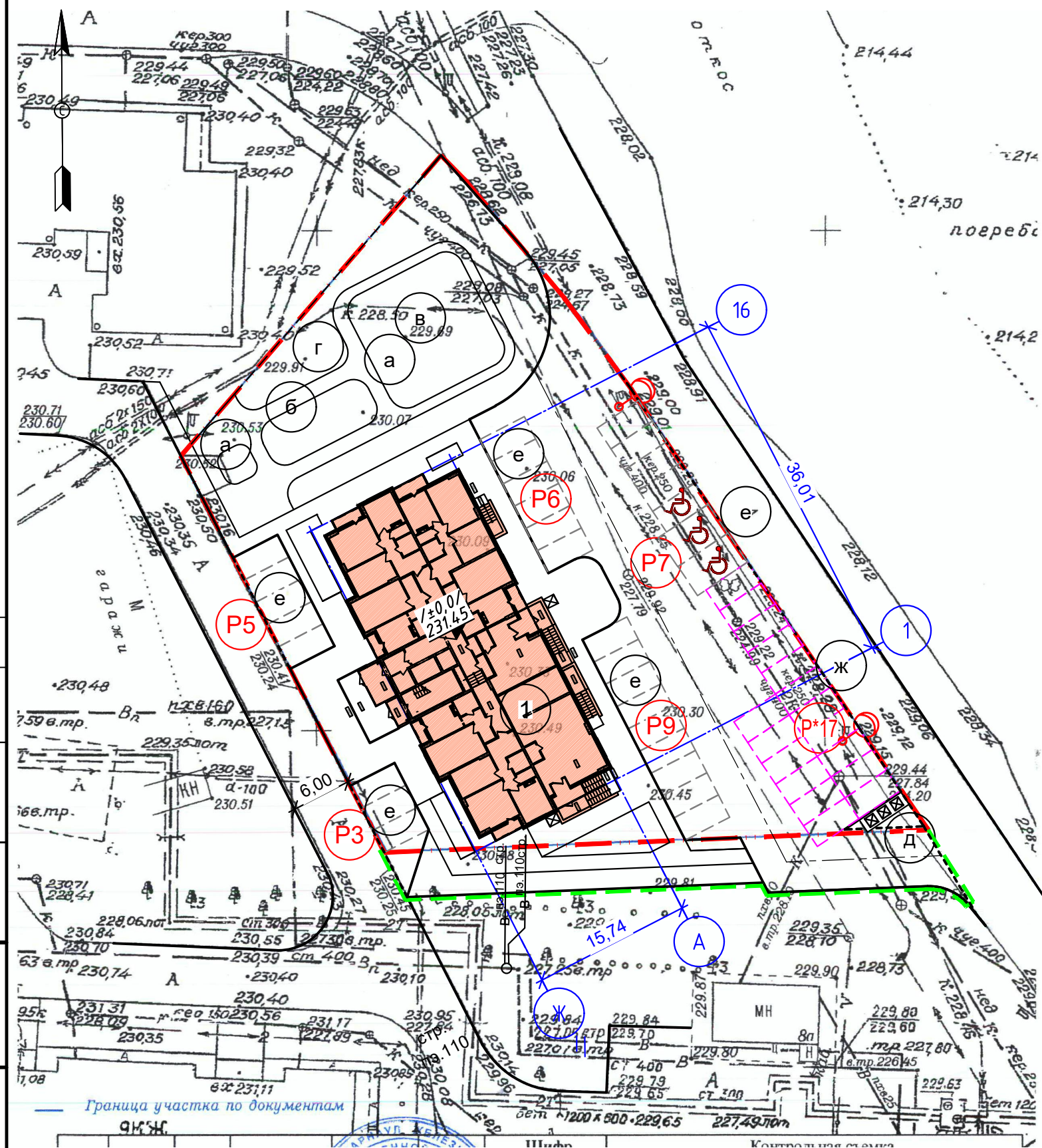
№ по плану	Наименование	Площадь застр., м ²	Примечание
а	Площадка для игр детей дошкольного и младшего школьного возраста	142.8	
б	Площадка для отдыха взрослого населения	20.4	
в	Площадка для занятий физкультурой	204.0	
г	Хозяйственная площадка (сушка белья)	25.6	
д	Хозяйственная площадка (контейнеры для мусора)	5.0	
е	Площадка для временного хранения автомобилей (гостевая)	-	30м/м
ж	Площадка для постоянного хранения автомобилей	-	17м/м

Условные обозначения

-  граница земельного участка
-  граница благоустройства
-  проектируемые здания и сооружения
-  парковочное место МГН
-  автостоянка для постоянного хранения
-  гостевая автостоянка
-  существующая опора освещения

- Чертежи марки ПЗУ разработаны на основании топоплана выполненного ООО "Геоцентр" в 2018 году.
- Горизонтальную разбивку зданий и сооружений производить в осях от существующего жилого здания.

				20/10-18 ПЗУ			
				Многоквартирный дом с объектами общественного назначения, подземной автостоянкой по адресу: г. Барнаул, ул. Монтажников, 6			
ИЗМ.	КОЛ. УЧЛИСТ	№ ДОК	ПОДПИСЬ	ДАТА	СТАДИЯ	ЛИСТ	ЛИСТОВ
ГИП	Головачев			03.20	П	2	
ГАП	Назаркин			03.20			
Разраб.	Трянкина			03.20			
				Схема планировочной организации земельного участка			
				Схема планировочной организации земельного участка (Разбивочный план) М 1:500			
				ООО "Строитель" г. Барнаул			



СОГЛАСОВАНО

Взам. инв.№

Подпись и дата

Инв.№ подл.

Ведомость объемов земляных масс

Наименование работ	Количество, м ³		Примечание
	Насыпь +	Выемка -	
1. Грунт планировки территории	379	139	
2. Вытесненный грунт		644	
в т.ч. при устройстве:			
а) подземных частей зданий (сооружений)		(-)	по объектной смете
б) автомобильных покрытий		(524)	
в) подземных сетей		-	по объектной смете
г) плодородной почвы на участках озеленения		(120)	
3. Поправка на уплотнение K=0.1	38		
Всего пригодного грунта	417	644	
4. Избыток пригодного грунта	227**		
5. Плодородный грунт всего		430	
в т.ч.:			
а) используемый для озеленения территории	120		
а) избыток плодородного грунта (рекультивация земель)	310		
6. Итого перерабатываемого грунта	1074	1074	

* - с учетом предварительной срезки растительного слоя грунта 0.15м

** - в отвал

$\frac{-0,35 \quad 229,80}{230,15}$ - рабочая отм. - проектная отм.
- сущ. отм. земли с учетом срезки раст. слоя

$\frac{-36}{318 \text{ м}^2}$ - объем м³
- площадь, м²

--- граница земельного участка

--- граница благоустройства



Итого:	Насыпь, м ³	+245	+123	+11	Всего:	+379
	Выемка, м ³	-1	-38	-100		-139
	Насыпь, м ²	+802/-19	+698/-353	+144/-1076		+1644/1448

				20/10-18 ПЗУ					
				Многоквартирный дом с объектами общественного назначения, подземной автостоянкой по адресу: г. Барнаул, ул. Монтажников, 6					
ИЗМ.	КОЛ.	УЧЛИСТ	№ ДОК	ПОДПИСЬ	ДАТА	Схема планировочной организации земельного участка	СТАДИЯ	ЛИСТ	ЛИСТОВ
ГИП		Головачев			03.20		П	4	
ГАП		Назаркин			03.20				
Разраб.		Трянкина			03.20				
				План земляных масс М 1:500			ООО "Строитель" г. Барнаул		

СОГЛАСОВАНО

Взам. инв. №
Подпись и дата
Инв. № подл.

под строительство жилого дома с помещениями общественного назначения по ул. Монтажников, 6



Экспликация зданий и сооружений

№ по плану	Наименование	Этажность	Площадь застр., м ²	Примечание
1	Проектируемый жилой дом	18 (1подз.)	623.1	инд.проект

Условные обозначения

- граница земельного участка
- граница благоустройства
- проектируемые здания и сооружения
- а/бетонное покрытие проездов
- покрытие пешеходной зоны из тротуарной плитки
- а/бетонное покрытие пешеходной зоны
- спец.покрытие площадок
- устройство газонов
- парковочное место МГН
- существующая опора освещения
- автостоянка для постоянного хранения
- гостевая автостоянка

1. Разбивку элементов благоустройства производить от наружных граней стен.

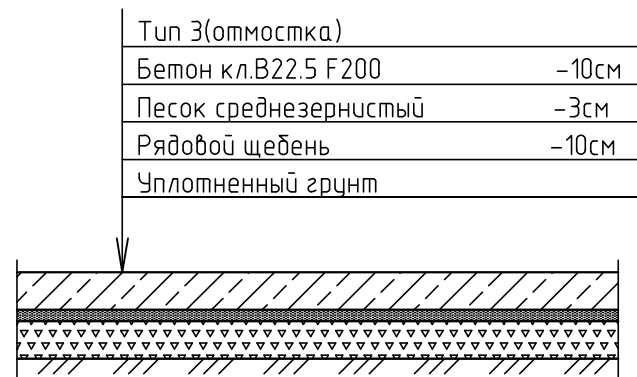
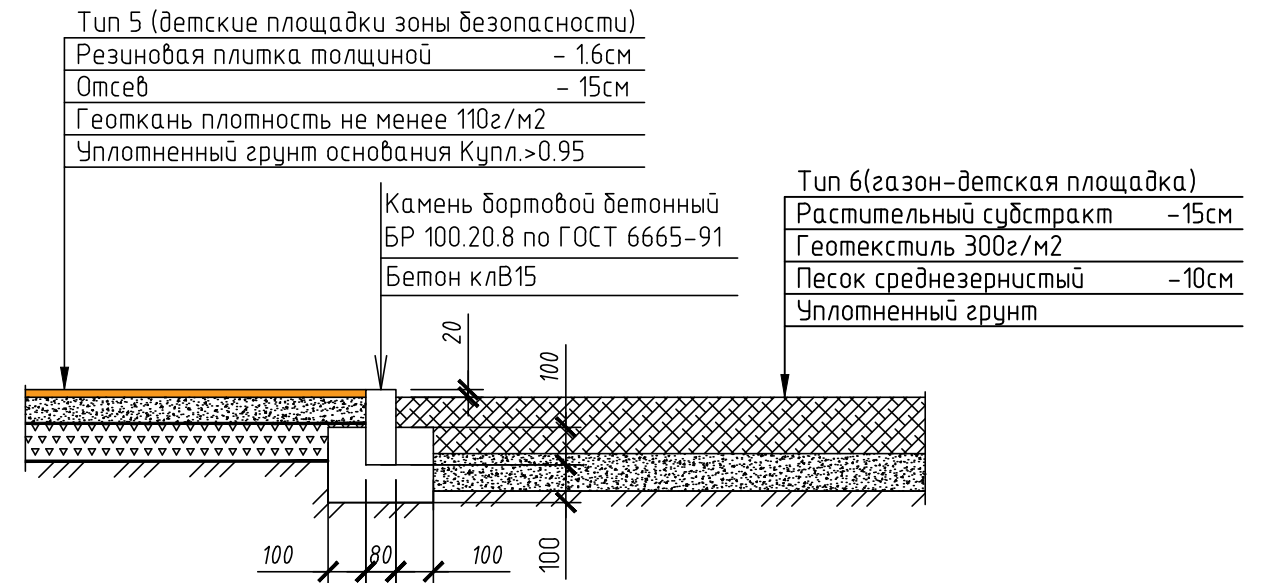
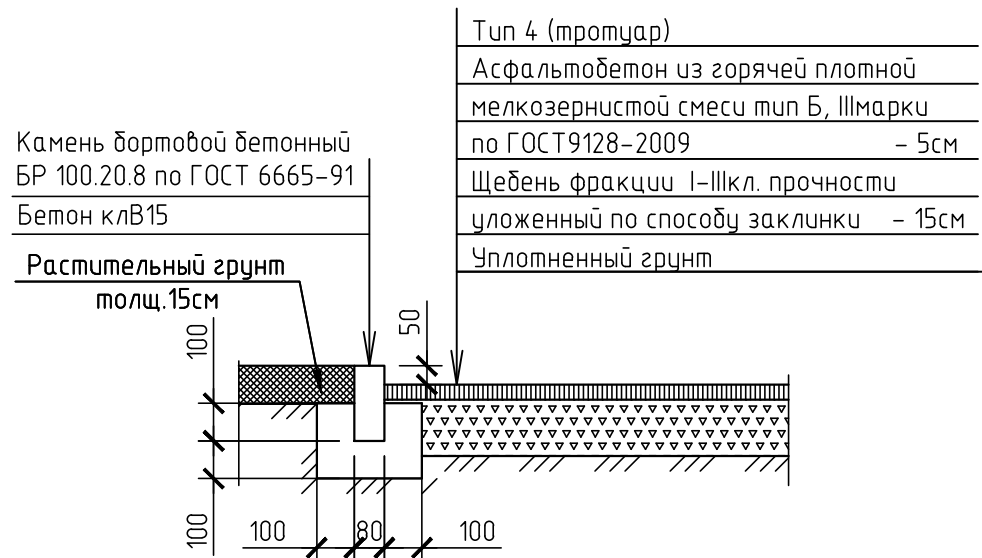
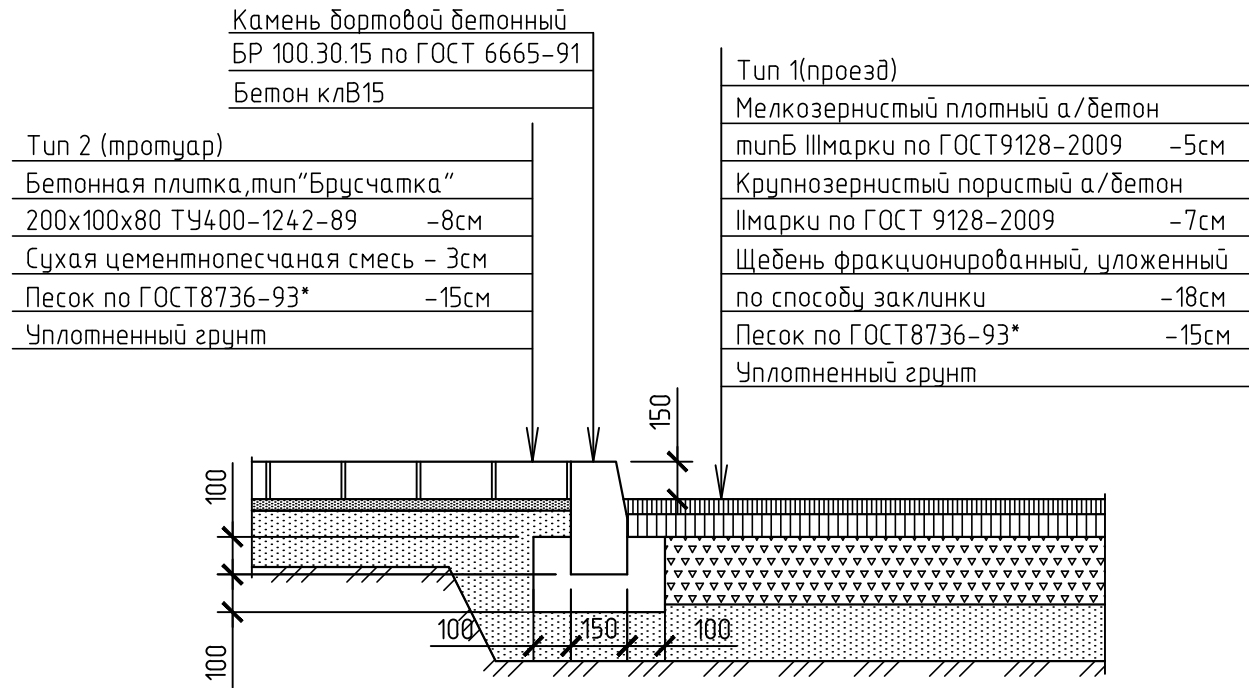
СОГЛАСОВАНО

Взам. инв.№	
Подпись и дата	
Инв.№ подл.	

				20/10-18 ПЗУ				
				Многоквартирный дом с объектами общественного назначения, подземной автостоянкой по адресу: г. Барнаул, ул. Монтажников, 6				
ИЗМ.	КОЛ.	УЧЛИСТ	№ ДОК	ПОДПИСЬ	ДАТА			
ГИП		Головачев			03.20	Схема планировочной организации земельного участка		
ГАП		Назаркин			03.20			
Разраб.		Трянкина			03.20			
				План благоустройства территории М 1:500		СТАДИЯ	ЛИСТ	ЛИСТОВ
						П	5	
				ООО "Строитель" г. Барнаул				

Ведомость проездов, площадок, тротуаров

Поз.	Наименование	Тип	Площадь покрытия, м2	Примечание
1	Проезды и площадки с бордюром из бортового камня БР.100.30.15 L=159м	1	1194.0	
2	Отмостка	3	77.0	
3	Тротуар, дорожки, площадки с бордюром из бортового камня БР.100.0.8 L=115м	2	230.0	
4	Детская площадка с травяным покрытием	5	340.9	
5	Тротуар, площадка с бордюром из бортового камня БР.100.0.8 L=35м	4	102.0	



				20/10-18 ПЗУ					
				Многоквартирный дом с объектами общественного назначения, подземной автостоянкой по адресу: г. Барнаул, ул. Монтажников, 6					
ИЗМ.	КОЛ.	УЧЛИСТ	№ ДОК	ПОДПИСЬ	ДАТА	Схема планировочной организации земельного участка	СТАДИЯ	ЛИСТ	ЛИСТОВ
ГИП		Головачев			03.20		П	6	
ГАП		Назаркин			03.20				
Разраб.		Трянкина			03.20				
Конструкции дорожной одежды							ООО "Строитель" г. Барнаул		

СОГЛАСОВАНО

Взам. инв.№

Подпись и дата

Инв.№ подл.

Ведомость МАФ и переносных изделий

Поз.	Условное обозначение	Наименование	Кол. шт.	Примечание
1		Скамья1 МАФ-С.01	8	"Игрострой" или аналог
2		Песочница ИО-П.02.4(2000x2000мм)	1	"Игрострой" или аналог
3		Гимнастический снаряд СО-ГС.25	1	"Игрострой" или аналог
		"Турник 5"		
4		Качалка балансир базовая "Малыш" (ИО-Б)	1	"Игрострой" или аналог
5		Качели двойные		"Игрострой" или аналог
6		Игровой комплекс ИК02.59 "Божья	1	"Игрострой" или аналог
		коровка"		
7		Стойка для сушки белья	2	"Игрострой" или аналог
8		Урна	7	"Игрострой" или аналог

Ведомость элементов озеленения

Поз.	Наименование	Воз-раст лет	Кол-во	Примечание
1	Рябина обыкновенная	5-7	4	без кома
2	Барбарис	5-7	24	без кома
3	Дерен белый	5-7	10	без кома
4	Газон обыкновенный		430.0	м2 (н.раст.зем.=0.15м)

СОГЛАСОВАНО

Взам. инв.№

Подпись и дата

Инв.№ подл.

20/10-18 ПЗУ

Многоквартирный дом с объектами общественного назначения, подземной автостоянкой по адресу: г. Барнаул, ул. Монтажников, 6

ИЗМ.	КОЛ.УЧЛИСТ	№ ДОК	ПОДПИСЬ	ДАТА
ГИП	Головачев			03.20
ГАП	Назаркин			03.20
Разраб.	Трянкина			03.20

Схема планировочной организации земельного участка

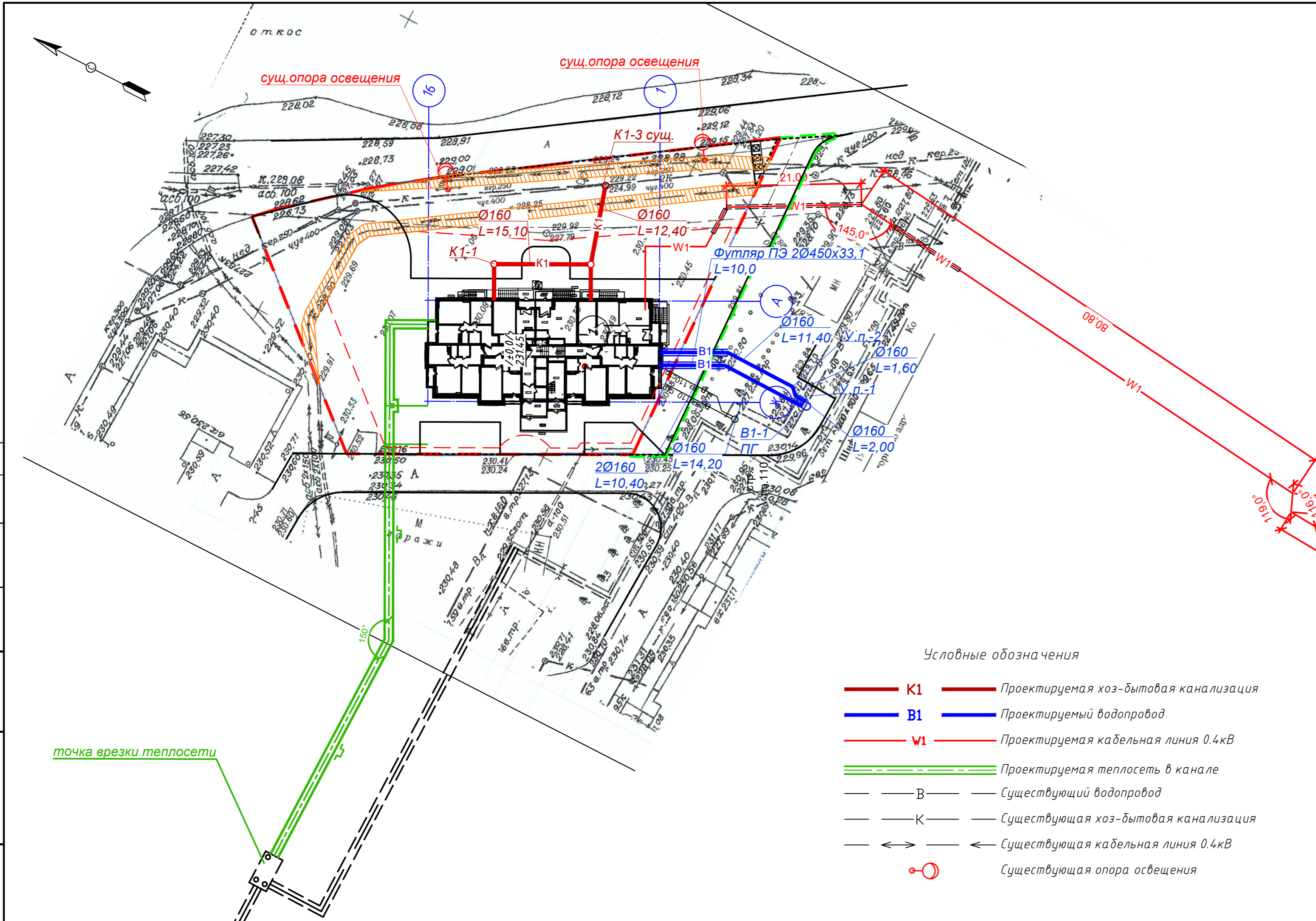
СТАДИЯ	ЛИСТ	ЛИСТОВ
П	7	

Ведомость МФА. Ведомость озеленения

ООО "Строитель"
г. Барнаул

Экспликация зданий и сооружений

N по плану	Наименование	Этаж-ность	Площадь застр., м ²	Примечание
1	Проектируемый жилой дом	18 (1подз.)	623.1	инд.проект

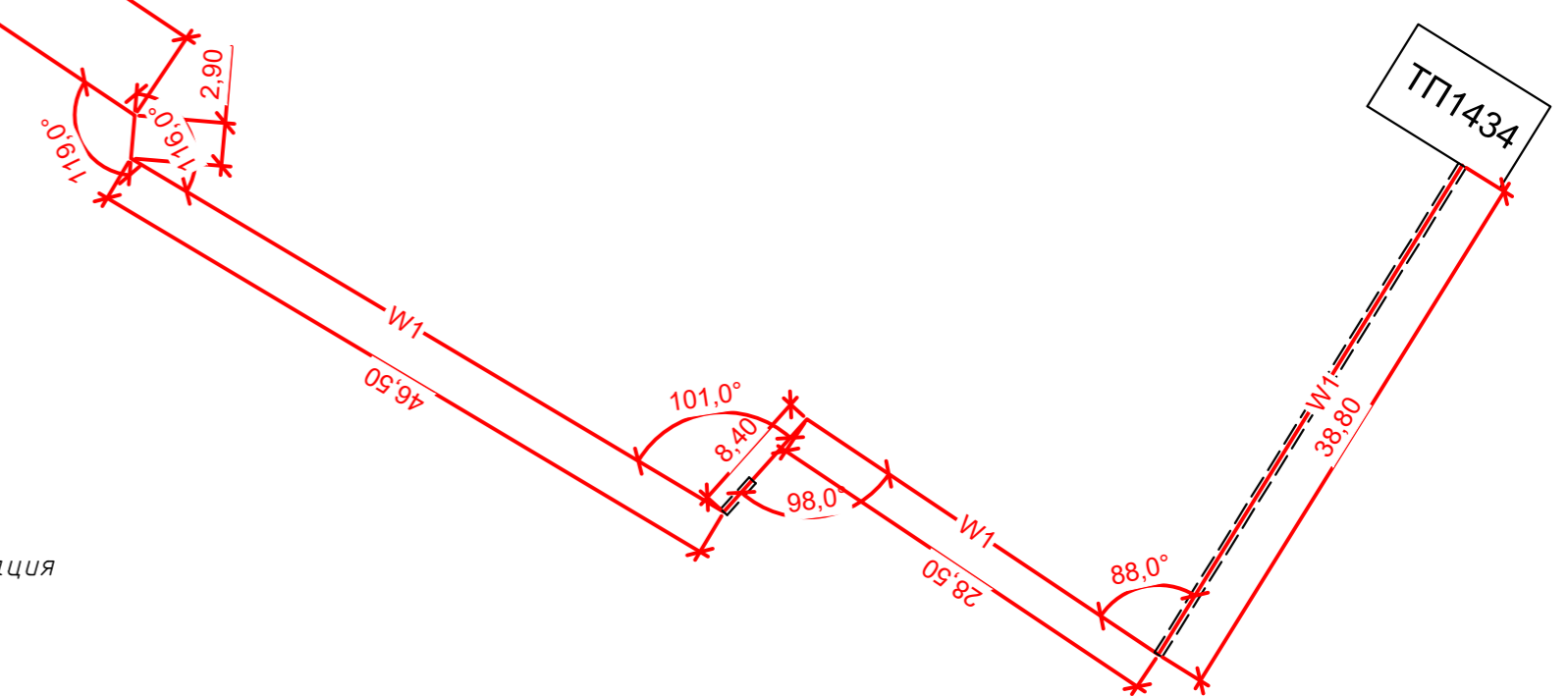


Условные обозначения

- - - - - граница земельного участка
- - - - - граница благоустройства
- ▨▨▨▨▨ сервитут на кабельные линии электрообеспечения

Условные обозначения

- K1 — Проектируемая хоз-бытовая канализация
- B1 — Проектируемый водопровод
- W1 — Проектируемая кабельная линия 0.4кВ
- ▬▬▬▬▬ Проектируемая теплосеть в канале
- B — Существующий водопровод
- K — Существующая хоз-бытовая канализация
- < > — Существующая кабельная линия 0.4кВ
- — Существующая опора освещения



точка врезки теплосети

				20/10-18 ПЗУ		
				Многоквартирный дом с объектами общественного назначения, подземной автостоянкой по адресу: г. Барнаул, ул. Монтажников, 6		
ИЗМ.	КОЛ.	ЛИСТ	№ ДОК.	ПОДПИСЬ	ДАТА	СТАДИЯ
ГИП				Головачев	03.20	ЛИСТ
ГАП				Назаркин	03.20	8
Разраб.				Трянкина	03.20	ЛИСТОВ
				Сводный план инженерных сетей М 1:500		
				ООО "Строитель" г. Барнаул		

СОГЛАСОВАНО

Имя, подл.	Взам. инв.№	Подпись и дата