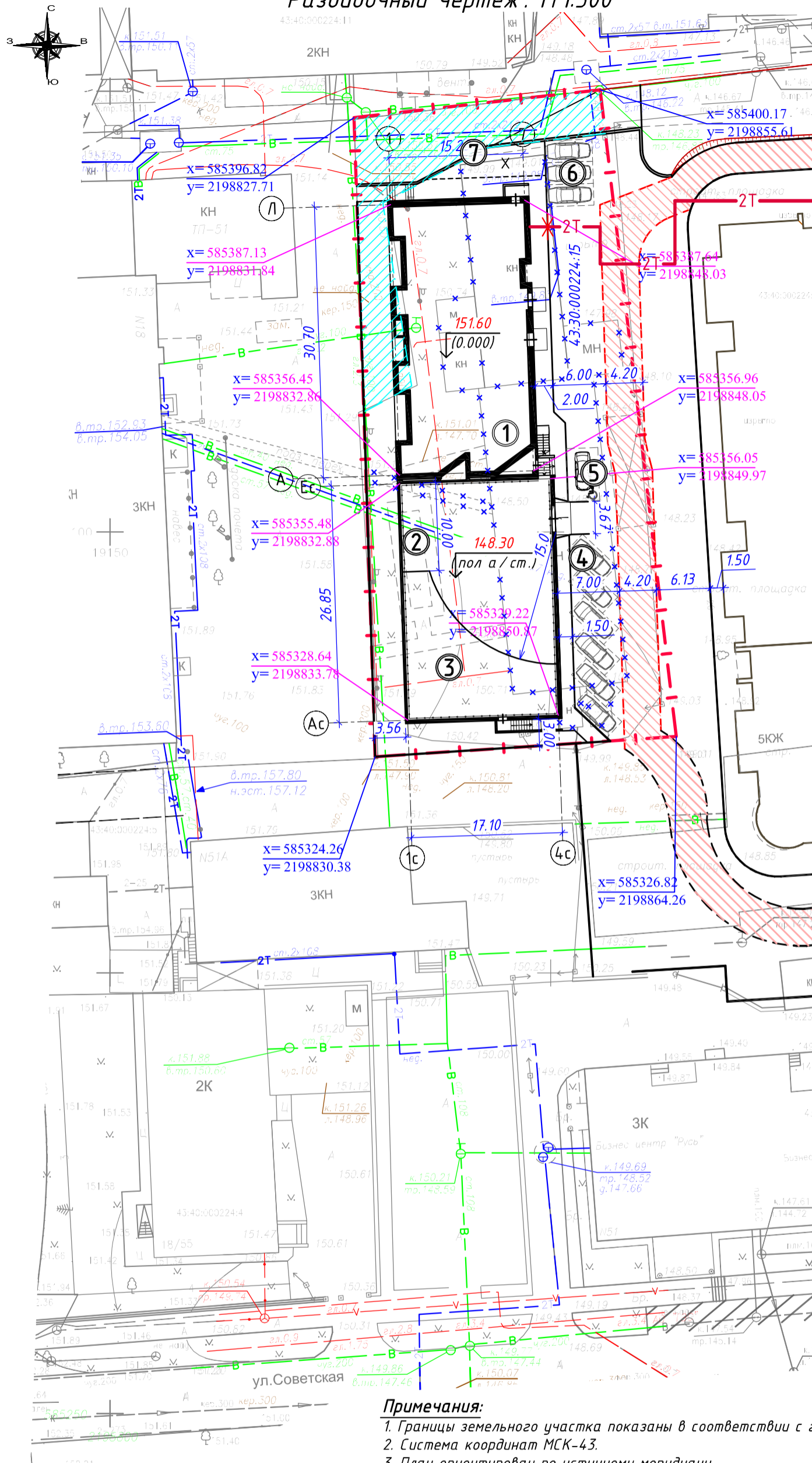








# Разбивочный чертеж. М 1:500

43:40:000224:11



## Условные обозначения:

-  - Граница земельного участка с кадастровым № 43:40:000224:15
-  - Проектируемое здание
-  - Координаты точек пересечения основных осей здания
-  - Координаты углов поворота границы земельного участка с кадастровым № 43:40:000224:15
-  - Полоса для проезда пожарных машин
-  - Часть земельного участка, ограниченная в использовании - проезд, проход (согласно сведений кадастровой выписки о ЗУ № 43:40:000224:15, №90/16-105775 от 17.05.2016 г.)

## Примечания:

1. Границы земельного участка показаны в соответствии с градостроительным планом земельного участка.
2. Система координат МСК-43.
3. План ориентирован по истинному меридиану.
4. Все размеры даны в метрах.
5. Горизонтальная разбивка проектируемого здания выполнена координатной и размерной привязкой.
6. Экспликацию зданий и сооружений см. лист ПЗУ-1.1

Взам. инв. №

Подп. и дата

Инв. №

34-18-ПЗУ

Многоквартирный жилой дом по адресу:  
г. Киров, ул. К.Маркса, 18

Изм.	Кол.у.	Лист	Ндок.	Подпись	Дата	Схема планировочной организации земельного участка	Стадия	Лист	Листов
		ГИП	Михаилыцын	<i>[Signature]</i>	10.09.18		Разбивочный чертеж. М1:500	П	2
		Исполн.	Мартьянова	<i>[Signature]</i>		ООО Проектное бюро "Гражданпроект-М"			
		Н. контр.	Мохов	<i>[Signature]</i>					

