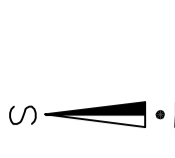
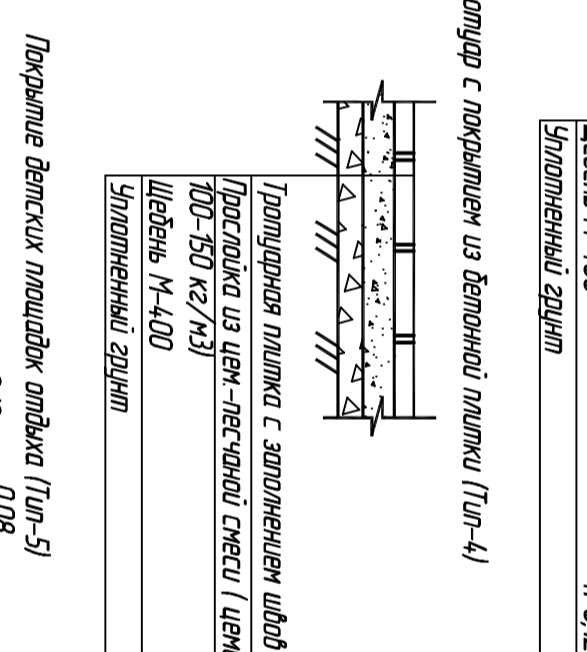


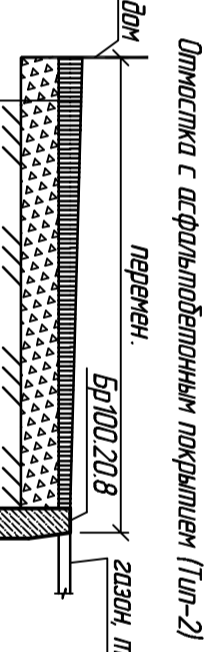




Система координат – местная г. Иваново  
Система высот – Балтийская



**Конструкции дорожной одежды**



**Экспликация зданий и сооружений**

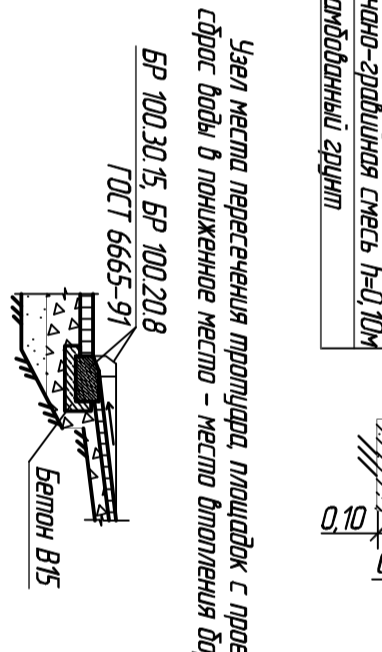
| № на ЛП | Наименование   | Примечание  |
|---------|--|---|
| 1       | Многоквартирный жилой дом со вспомогательными помещениями общественного назначения на первом этаже | проект  |
| 2       | Гостевая административная для жителей  | проект  |
| 3       | Гостевая административная для многокомнатных групп населения                                       | проект  |
| 4       | Гостевая административная для посетителей  | проект  |
| 5       | Место установки мусородробителя  | проект  |
| 6       | Площадка для игр детей   | проект  |
| 7       | Площадка для отдыха взрослых   | проект  |
| 8       | Физкультурная площадка   | ссыл. в р-не д.001 по ул. 2-я Чаюковская в 220м от границы зем. участка |

**Ведомость проездов, тротуаров, дорожек и площадок**

| Условные обозначения | Наименование  | Тип покрытия | Площадь покрытия, м <sup>2</sup> | Тип дорожного покрытия | Количество, л.м. |
|----------------------|---|--------------|----------------------------------|------------------------|------------------|
| [Symbol]             | Проезды, парковки, площадки с асфальтобетонным покрытием              | 1            | 1008,8                           | БР 100.30.15           | 301              |
| [Symbol]             | Одностопка с асфальтобетонным покрытием                               | 2            | 70,7                             | БР 100.20.8            | 80               |
| [Symbol]             | Тротуар, площадка для отдыха взрослых                                 | 3            | 388,4                            | БР 100.20.8            | 310              |
| [Symbol]             | Тротуар с покрытием из бетонной плитки                                | 4            | 89,8                             | БР 100.20.8            | 55               |
| [Symbol]             | Площадка для отдыха из песчано-гравийного отседа                      | 5            | 91,3                             | БР 100.20.8            | 42               |
| [Symbol]             | Восстановление существующего покрытия из асфальтобетона толщиной 4 см | 6            | 23,6                             | БР 100.20.8            | 2                |

**Ведомость элементов озеленения**

| Поз | Наименование породы или вида насаждения | Воз-рост, лет | Кол-во | Примечание  |
|-----|---|---------------|--------|---|
| 1   | Угнетенный газон                        | посев         | 36,15  | по плану проектного участка 37.24.030339.24.23, площадь 1730 кв.м |
| 2   | Площадь земельного участка              |               |        | Площадь, кв   |
| 3   | Площадь застройки                       |               |        | 0,1730 (100%)   |
| 4   | Площадь покрытия, в том числе:          |               |        | 0,06007 (3,4, 7%)   |
|     | - проезды, площадки                     |               |        | 0,08118 (4,6, 9%)   |
|     | - отходы, дворовые                      |               |        | 0,01986   |
|     | - отходы, дворовые                      |               |        | 0,01199   |
|     | - отходы, дворовые                      |               |        | 0,00707   |
|     | - отходы, дворовые                      |               |        | 0,04226   |
|     | - отходы, дворовые                      |               |        | 0,00440 (4,9%)  |



| Обозн. на плане | Обозначение | Наименование                          | Кол-во | Примечание       |
|-----------------|-------------|---------------------------------------|--------|------------------|
| [Symbol]        |             | Мемориальная урна                     | 10     | Заказное изделие |
| [Symbol]        |             | Мусородробитель передвижной с крышкой | 3      | Заказное изделие |
| [Symbol]        |             | Лавочка без спинок                    | 3      | Заказное изделие |
| [Symbol]        |             | Лесенница 4-х ступеней деревянная     | 1      | Заказное изделие |
| [Symbol]        |             | Горка                                 | 1      | Заказное изделие |
| [Symbol]        |             | Качалка на пружине                    | 1      | Заказное изделие |
| [Symbol]        |             | Качели                                | 1      | Заказное изделие |

**Ведомость малых архитектурных форм и переносного оборудования**

| Обозн. на плане | Обозначение | Наименование                          | Кол-во | Примечание       |
|-----------------|-------------|---------------------------------------|--------|------------------|
| [Symbol]        |             | Мемориальная урна                     | 10     | Заказное изделие |
| [Symbol]        |             | Мусородробитель передвижной с крышкой | 3      | Заказное изделие |
| [Symbol]        |             | Лавочка без спинок                    | 3      | Заказное изделие |
| [Symbol]        |             | Лесенница 4-х ступеней деревянная     | 1      | Заказное изделие |
| [Symbol]        |             | Горка                                 | 1      | Заказное изделие |
| [Symbol]        |             | Качалка на пружине                    | 1      | Заказное изделие |
| [Symbol]        |             | Качели                                | 1      | Заказное изделие |

Инд N подл. Подл. и дата. Взам. инд. N

1. Схема планировочной организации земельного участка разработана на основании градостроительного плана земельного участка №РУ3702000-0000000002548. Выданного Управлением архитектуры и градостроительства города Иваново в октябре 2014г.

2. Бортовой камень БР 100.20.8, завершающий отмостку у здания, должен быть выполнен по всей длине, см. конструктивную дорожную одежду – отмостка (Тип-2).

3. Бортовой камень БР 100.30.15 должен возвышаться над покрытием проезжей части, парковки на 15 см, лишь в местах, указанных проектом, он должен быть выполнен на нужную длину.

4. Бортовой камень БР 100.20.8 должен возвышаться над покрытием тротуара на 10 см, лишь в местах, указанных проектом, он должен быть выполнен на нужную длину.

5. Бортовой камень БР 100.20.8 должен возвышаться над покрытием площадки отдыха на 5 см, лишь в местах, указанных проектом, он должен быть выполнен на нужную длину.

6. Место планировки дорожного камня указано на листе П39-3.

7. Проектируемые переносные элементы дорожной разметки 11 для выделенной зоны парковки автомобилей в количестве 120 шт. (подробнее) должны быть нанесены согласно ГОСТ Р 51256-2011.

Сложившиеся архитектурные средства поселения, сохранившиеся в историческом центре, подлежат реставрации в соответствии с требованиями законодательства Российской Федерации в области охраны объектов культурного наследия (памятников истории и культуры) народов Российской Федерации.

18 / 2015 – ПЗУ

Проект многоквартирного жилого дома со вспомогательными помещениями общественного назначения на первом этаже по адресу: г. Иваново, ул. Чаюковская, дом 29 А

Инженер: [Signature]

Схема планировочной организации земельного участка

М 1:500