



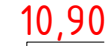
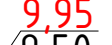
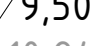


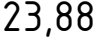
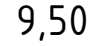
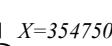

ВНИМАНИЕ !

Перед началом земляных работ необходимо вызвать представителей организаций, эксплуатирующих инженерные сети, для уточнения расположения сетей на месте.



ВНИМАНИЕ !

На пересечениях тротуаров с проезжей частью улиц и дорог, для перемещения малоподвижных групп населения, бортовой камень не должен превышать 4 см.

УСЛОВНЫЕ ОБОЗНАЧЕНИЯ:

-  Граница земельного участка
-  Проектируемое здание
-  Проектная отметка пола 1-го этажа
-  Проектная угловая отметка
-  Отметка рельефа
-  Отметка рельефа
-  Уклон в %
-  Расстояние между отметками
-  Проектная отметка
-  Существующая отметка
-  Координаты для привязки местоположения участка

1. За отметку для вертикальной планировки территории принята отметка существующего а/д покрытия равная 11,37.
2. Конструкции дорожных одежд даны на листе №7.

						2015.04-02.ПЗУ.КОР.7			
						Многоквартирный жилой дом в г. Калининграде по ул. Красносельской, 31а. КОРРЕКТИРОВКА 6			
Изм.	Кол.уч	Лист	№ док	Подпись	Дата	Заказчик: ООО «БАЛТСТРОЙ-2016»	Стадия	Лист	Листов
Разработал	Морозова				11.19		П	3	
ГИП	Морозова				11.19	План организации рельефа М 1:500	ООО "ДИВЕК-Проект"		