









**УСЛОВНЫЕ ОБОЗНАЧЕНИЯ**

-  Граница земельного участка
-  Граница допустимого размещения зданий, сооружений (по чертежу градостроительного плана земельного участка)
-  Проектируемые здания и сооружения
-  Проектируемый проезд
-  Проектируемые тротуары
-  Проектируемая отмостка
-  Проектируемое озеленение
-  Площадки физкультурные, для игр детей, хозяйственные и отдыха взрослого населения

Инв. № подл. Подп. и дата. Взам. инв. №

					Многоквартирный жилой дом по адресу: г. Воронеж, Московский проспект, 19			
Изм.	Кол.уч.	Лист № док.	Подп.	Дата	Схема планировочной организации земельного участка	Стадия	Лист	Листов
					Масштаб 1:500			