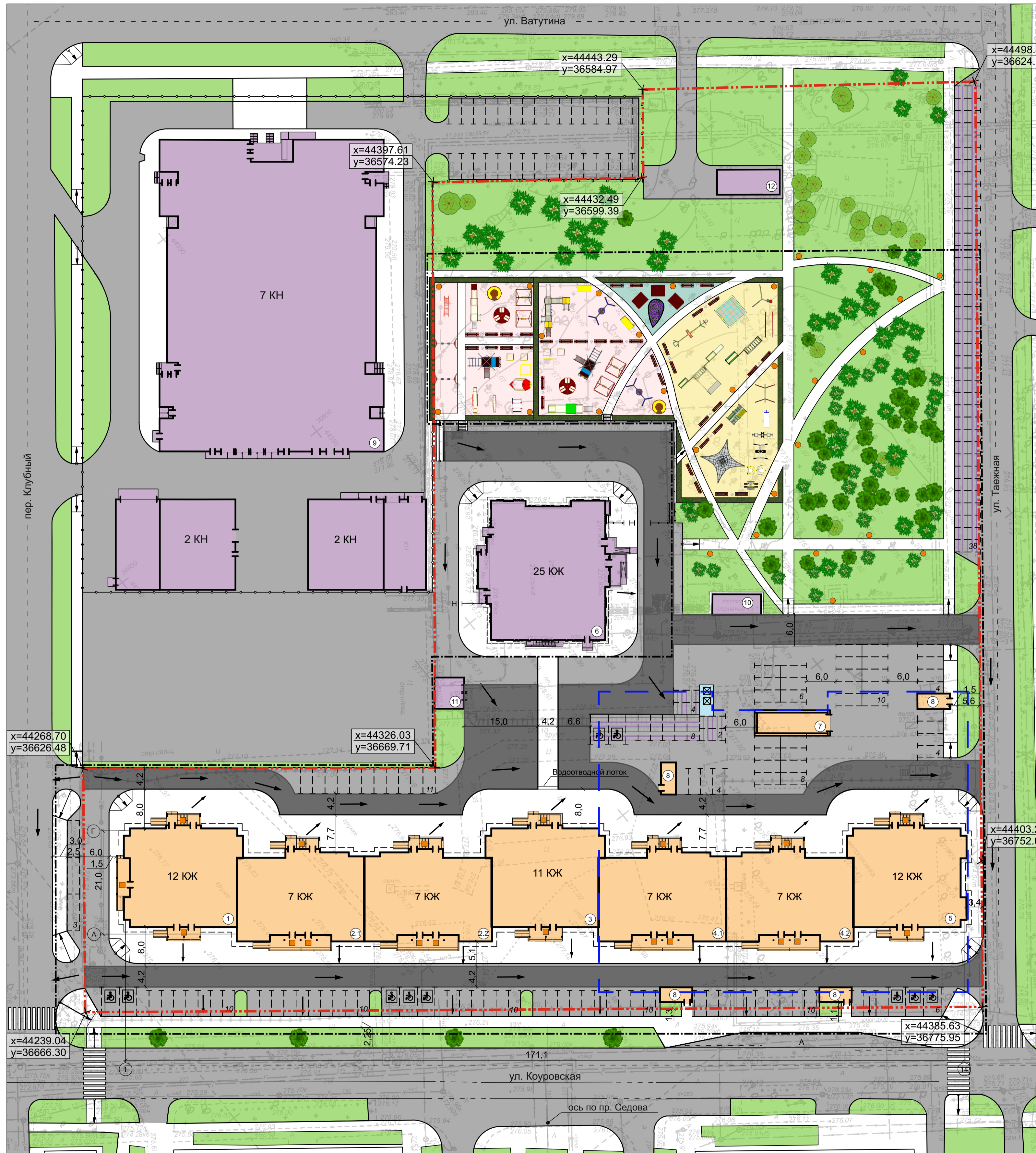
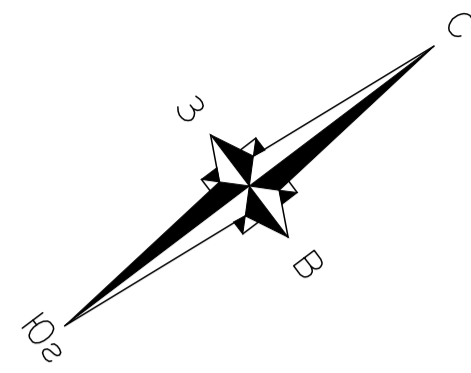
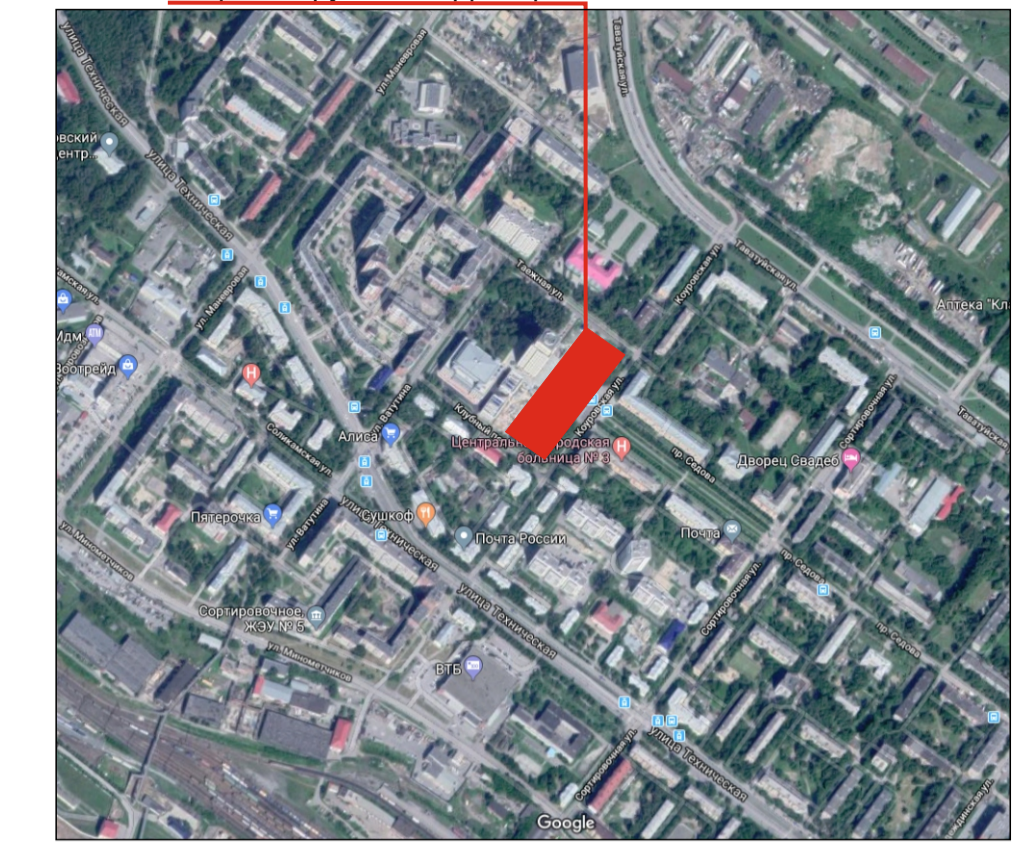


СХЕМА ПЛАНИРОВОЧНОЙ ОРГАНИЗАЦИИ ЗЕМЕЛЬНОГО УЧАСТКА

СИТУАЦИОННАЯ СХЕМА

Проектируемая территория



ВЕДОМОСТЬ ЗДАНИЙ И СООРУЖЕНИЙ

Номер дома по ген. плану	Наименование	Этажность
№ 1	Секция 1	12
№ 2.1	Секция 2.1	7
№ 2.2	Секция 2.2	7
№ 3	Секция 3	11
№ 4.1	Секция 4.1	7
№ 4.2	Секция 4.2	7
№ 5	Секция 5	12
№ 6	Секция 6	25
№ 7	Въезд в подземную автостоянку	
№ 8	Эвакуационные выходы подземной автостоянки	
№ 9	Здание РЖД	7
№ 10	Тепловой пункт 13/1	
№ 11	БКТП №19	
№ 12	БРП №7011	

ЭКСПЛИКАЦИЯ

- Проектируемое здание
- Существующие здания и сооружения
- Спортивные площадки
- Хозяйственные площадки
- Площадки для игр детей
- Площадка для отдыха взрослых
- Зеленые насаждения
- Тротуары с асфальтобетонным покрытием
- Автомобильные проезды
- Схема проезда пожарных машин
- Существующие машиноместа 1 этапа строительства (58 шт.)
- Клубба
- Граница земельного участка (Кадастровая граница)
- Граница благоустройства
- Граница подземной автостоянки
- Деревья
- Кустарники
- Уличный светильник
- Потолочный светильник освещения входных групп
- Направление поверхностного водоотвода

					Корректировка предпроектного предложения для строительства объекта Многоквартирные дома смешанного назначения с квартирами на верхних этажах с подземным паркингом по адресу: Свердловская область, г. Екатеринбург, Железнодорожный район, ул. Коуровская, 13			
Изм.	Кол.уч.	Лист	Недоч.	Подп.	Дата	Стадия	Лист	Листов
ГИП	Куркин				06.19	п		
ГАП	Грусаков				06.19			
Н. контр.	Куркин				06.19			
Разработал	Спирина				06.19	Схема планировочной организации земельного участка М 1:500		

Создано
 Подпись и дата
 Власть инб. N