

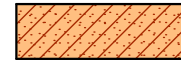
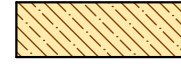





Ведомость жилых и общественных зданий и сооружений

Номер на плане	Наименование и обозначение	Этажность	Количество		Площадь, м2				Строительный объем, м3	
			зданий	квартир	застройки		общая нормируемая		Здания	Всего
					Здания	Всего	Здания	Всего		
1	Жилой дом	18			1023,00				50595,00	
2	Кратковременная стоянка автотранспорта				23 м/м					
3	Детская площадка				321,1					
4	Площадка для отдыха				45,7					
5	Площадка для сушки белья				41,0					
6	Физкультурная площадка				360,0					
7	Контейнерная площадка для мусора				15,0					

Условные обозначения

-  Асфальтобетонные проезды
-  Мощение тротуара плиткой "Сиян"
-  Покрытие физкультурной площадки
-  Покрытие детской площадки
-  Газон
-  Граница участка
-  Бордюрный камень Б1

СОГЛАСОВАНО

Взамен инв. N

Подпись и дата

Инв. N подл.

Изм.	Кол.уч	Лист	Модок.	Подпись	Дата	Схема планировочной организации земельного участка План благоустройства. М 1 : 500	Стадия	Лист	Листов
							П	5	
ГИП		Соколов			01.21.				
Нач.отдела		Островский			01.21.				
Проектиров.		Марусева			01.21.				
Н.контроль		Островский			01.21.				