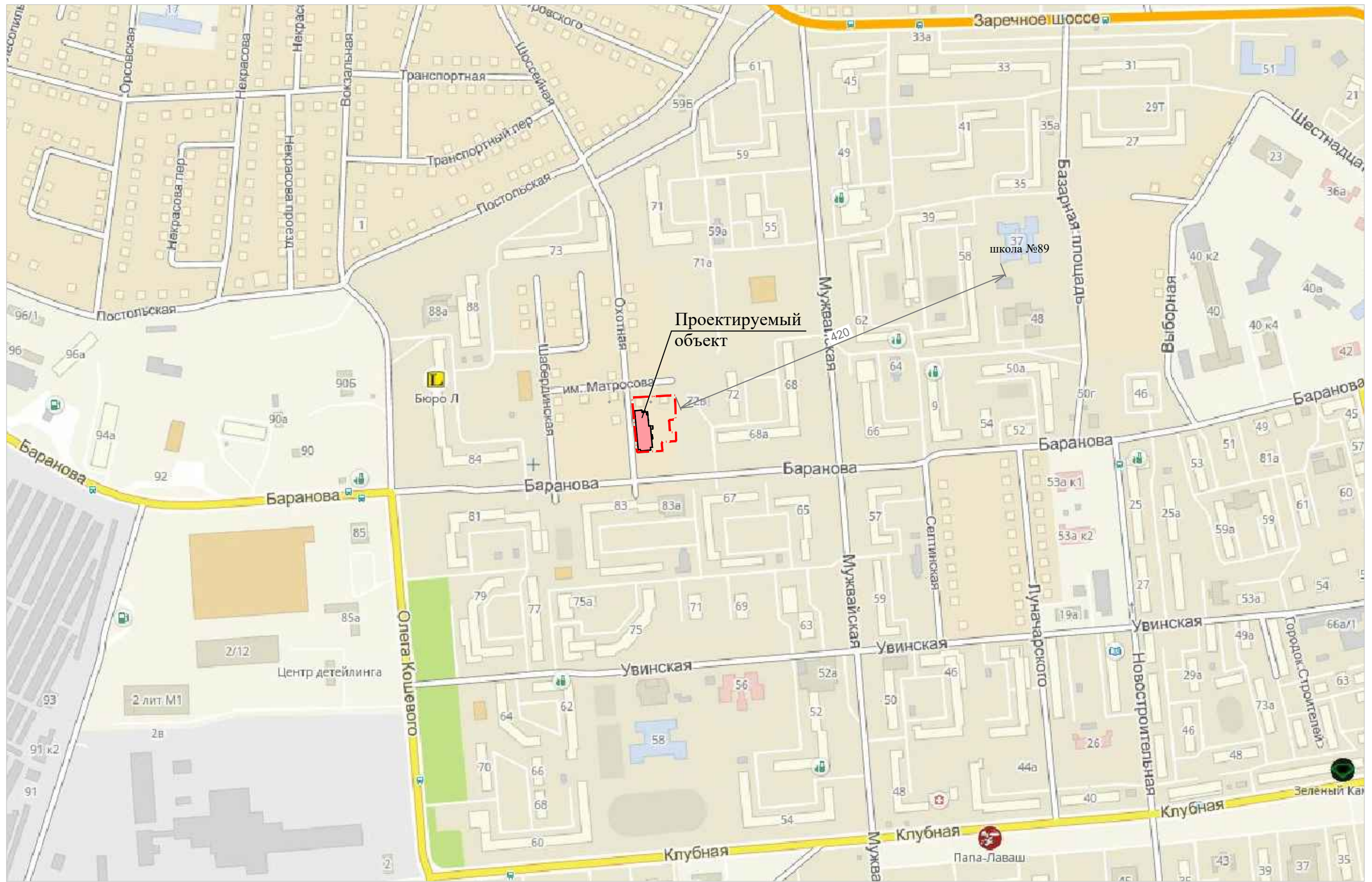
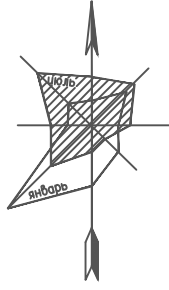


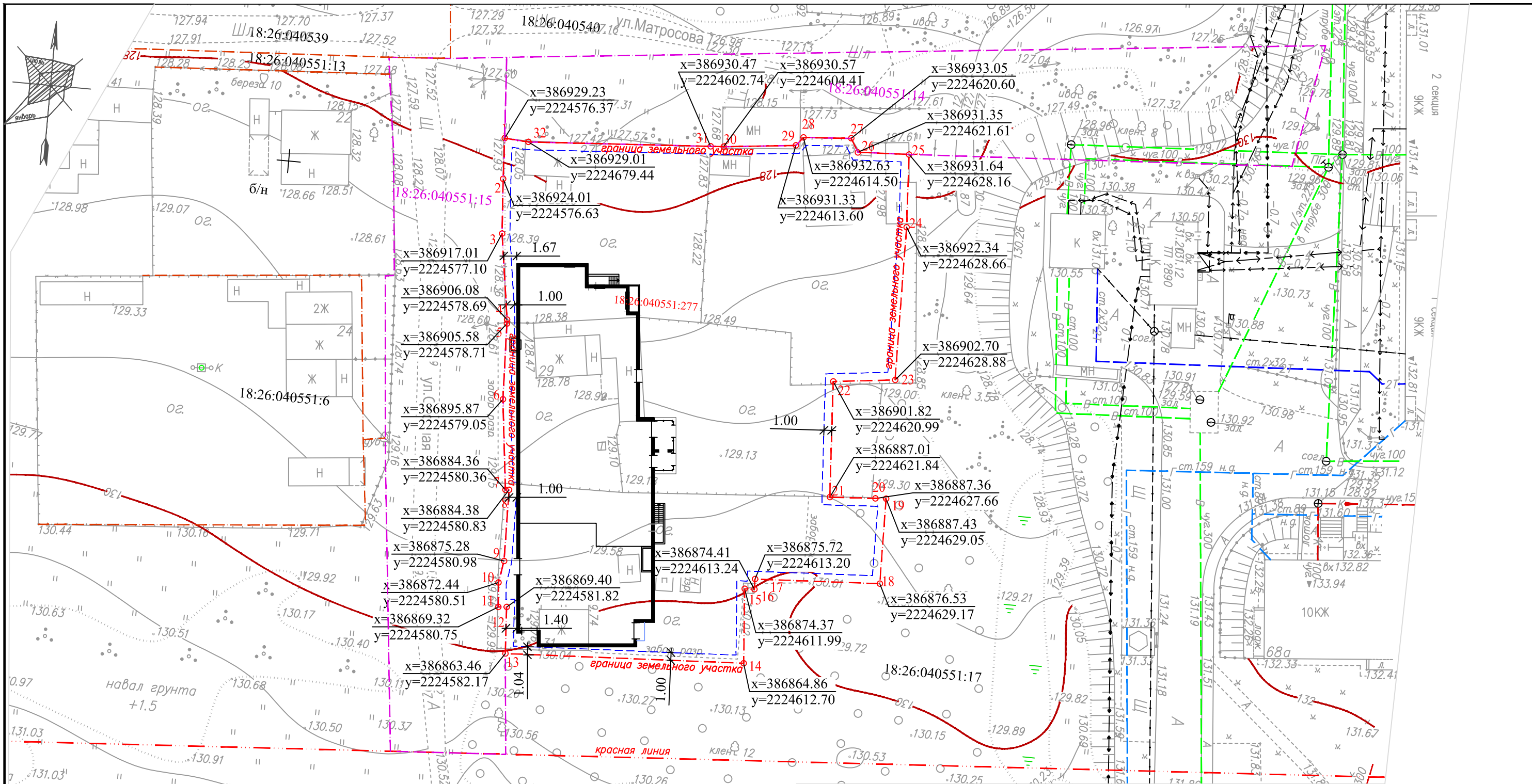
СИТУАЦИОННЫЙ ПЛАН М1:5000



--- Граница отвода участка

Взам. инв. №	
Подпись и дата	
Инв. № подл.	1618

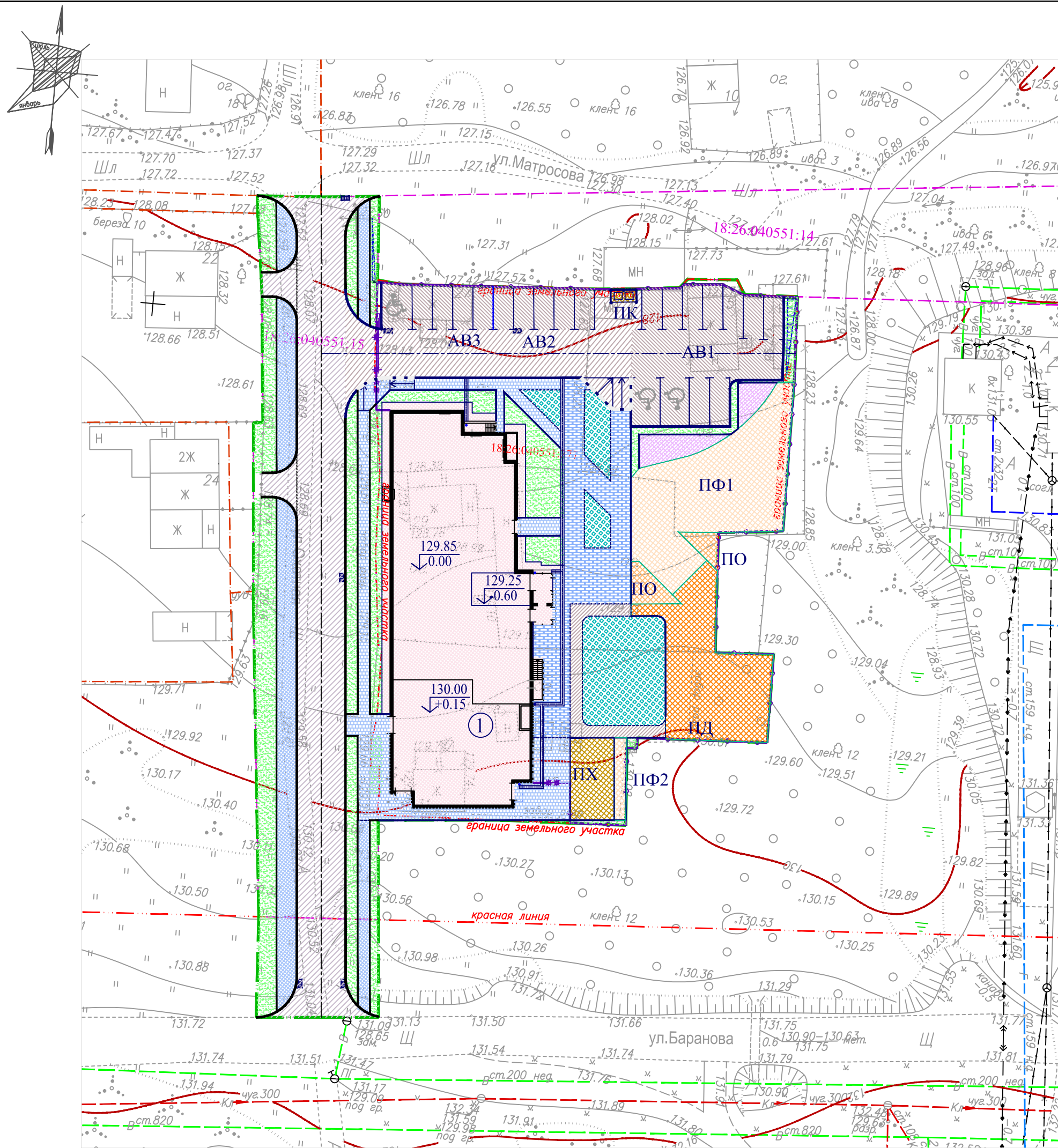
						1618-ПЗУ			
						Многоквартирный жилой дом со встроенными помещениями на пересечении ул. Охотная и ул. Баранова в Ленинском районе г.Ижевска			
Изм.	К.уч.	Лист	№док.	Подпись	Дата	Схема организации земельного участка	Стадия	Лист	Листов
ГИП		Болкисев			01.19		П	21	
Разраб.		Ахапкина			01.19				
Проверил		Кравченко			01.19	Ситуационный план. М 1:5000.	ООО "Архитектурное ателье "ПЛЮС"		
Н.контр.									



- Граница земельного участка дома
- Границы прилегающих земельных участков
- Граница места допустимого размещения объекта кап. строительства в соответствии с градпланом

Взам. инв. N	
Подпись и дата	
Инв. N подл.	

1618-ПЗУ						
8п	-	зам	13-19	<i>Подпись</i>	04.19	
1п	-	зам	4-19	<i>Подпись</i>	03.19	
Изм.	К.уч.	Лист	Ндок	Подпись	Дата	
Многоквартирный жилой дом со встроенными помещениями на пересечении ул. Охотная и ул. Баранова в Ленинском районе г. Ижевска						
Схема планировочной организации земельного участка				Стадия	Лист	Листов
Разраб. Разумовская <i>Подпись</i>				П	3	
Проверил Ложкин <i>Подпись</i>				Опорный план		
Н.контр. Болкисев <i>Подпись</i>						
ООО "Архитектурное ателье "ПЛЮС"						



УСЛОВНЫЕ ОБОЗНАЧЕНИЯ

- Проектируемые здания и сооружения, экспликационный номер
- Граница земельного участка дома
- Граница благоустройства
- Проезды с асфальтобетонным покрытием
- Гостевая стоянка автомобилей с асфальтобетонным покрытием
- Проезд с покрытием из брусчатки
- Проезд с покрытием из плитки "травница"
- Тротуары с покрытием из брусчатки
- Тротуары с асфальтобетонным покрытием
- Площадка физкультурная
- Площадка отдыха
- Площадка детская
- Хозяйственная площадка
- Газон
- Покрытие площадки тип 6
- Ограждение участка дома
- Ворота откатные
- Калитка
- Пониженный борткамень
- Границы дорожных покрытий
- Водоотводной лоток

ВЕДОМОСТЬ ЖИЛЫХ И ОБЩЕСТВЕННЫХ ЗДАНИЙ И СООРУЖЕНИЙ

Номер на плане	Наименование и обозначение	Этажность	Количество			Площадь, м ²				Строительный объем, м ³	
			Зданий	Квартир		Застройки		Общая нормируемая		Здания	Всего
				Здания	Всего	Здания	Всего	Здания	Всего		
1	Многоквартирный жилой дом	17	1	216	216	826.4	826.4	12982.9	12982.9	40445.1	40445.1
AB1	Гостевая стоянка для 11 автомобилей	для жителей дома					272				
AB2	Гостевая стоянка для 5 автомобилей	для жителей дома					64				
AB3	Гостевая стоянка для 5 автомобилей	для посетителей встроенных помещений					74				
ПО	Площадка отдыха						30				
ПД	Площадка детская						203				
ПФ1	Площадки физкультурные						283				
ПФ2											
ПК	Площадка контейнеров для сбора мусора						6				
ПХ	Площадка для сушки белья						55				

ОСНОВНЫЕ ПОКАЗАТЕЛИ ПО РАЗДЕЛУ ПЗУ

Поз.	Наименование	Ед. изм.	В границе отвода	За границей отвода	Примечание
1	Площадь участка	м ²	3016	1495	
2	Площадь застройки	м ²	826.4		
3	Площадь покрытий	м ²	1932	1075	
4	Площадь озеленения	м ²	257.6	420	

Имя, Подпись и дата, Взам. инв. N

1618-ПЗУ													
8п	-	зам	13-19		04.19								
1п	-	зам	4-19		03.19								
Изм.	К.уч.	Лист	Ндок	Подпись	Дата								
Разраб. Разумовская					<table border="1"> <tr> <td>Схема планировочной организации земельного участка</td> <td>Стадия</td> <td>Лист</td> <td>Листов</td> </tr> <tr> <td></td> <td>П</td> <td>4</td> <td></td> </tr> </table>	Схема планировочной организации земельного участка	Стадия	Лист	Листов		П	4	
Схема планировочной организации земельного участка	Стадия	Лист	Листов										
	П	4											
Проверил Ложкин					<table border="1"> <tr> <td>План расположения зданий и сооружений</td> <td>ООО "Архитектурное ателье "ПЛЮС"</td> </tr> </table>	План расположения зданий и сооружений	ООО "Архитектурное ателье "ПЛЮС"						
План расположения зданий и сооружений	ООО "Архитектурное ателье "ПЛЮС"												
Н.контр. Болкисев													