


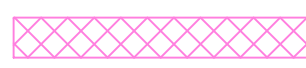

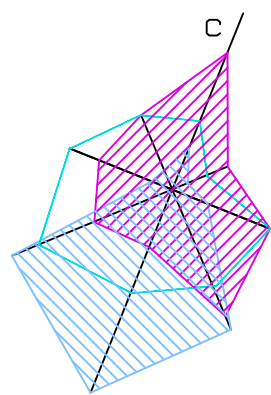


УСЛОВНЫЕ ОБОЗНАЧЕНИЯ

-  Красная линия
-  Граница отвода участка
-  Граница зоны допустимой застройки
-  Место допустимого размещения объекта капитального строительства
-  Место допустимого размещения объекта капитального строительства (подземной автостоянки)

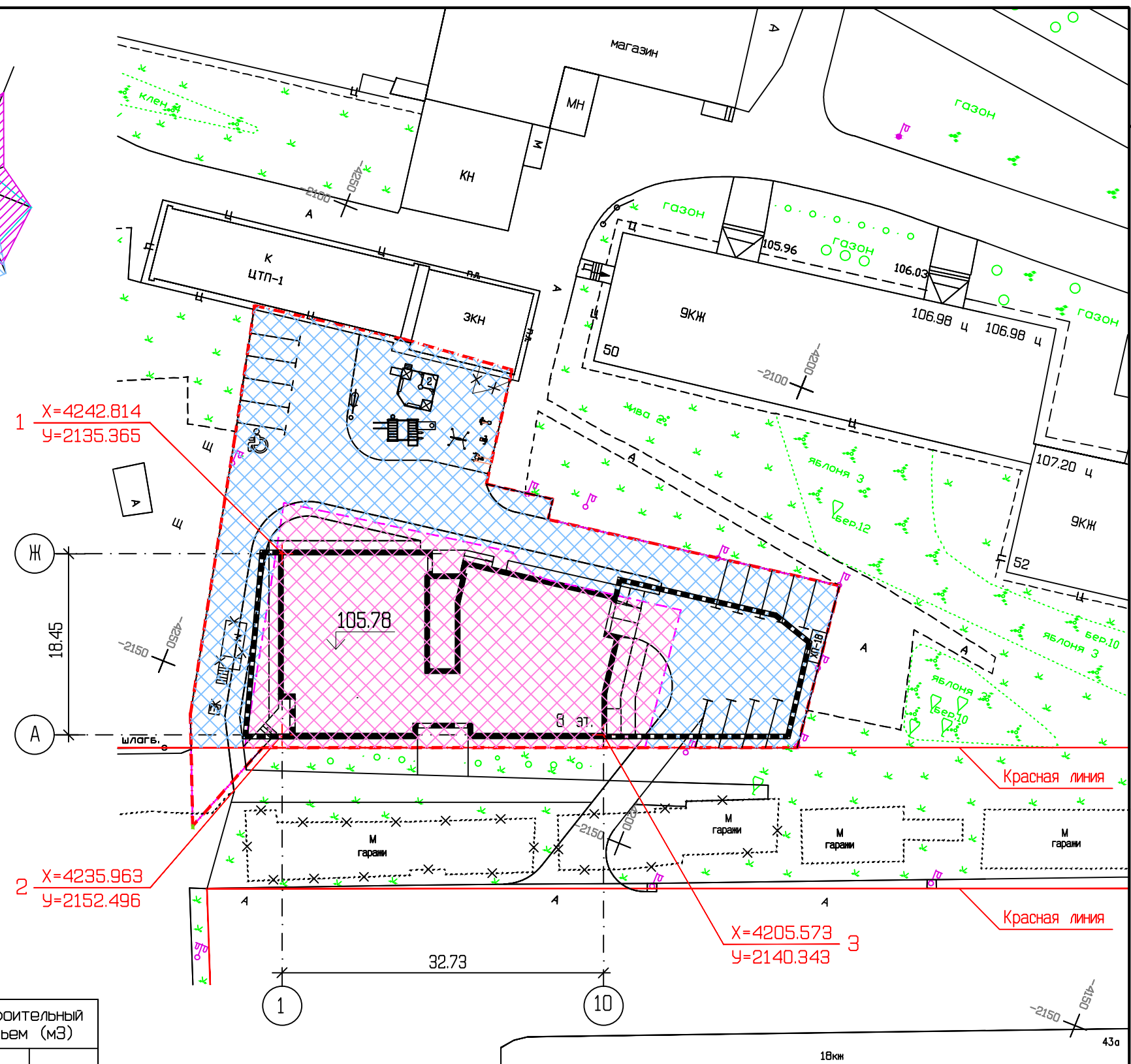


ВЕДОМОСТЬ КООРДИНАТ

НОМЕР ПО ПЛАНУ	ТОЧКА ПЕРЕСЕЧЕНИЯ ОСЕЙ	КООРДИНАТЫ	
		X	Y
1	1/Ж	4242.814	2135.365
2	1/A	4235.963	2152.496
3	10/A	4205.573	2140.343

ВЕДОМОСТЬ ЖИЛЫХ И ОБЩЕСТВЕННЫХ ЗДАНИЙ И СООРУЖЕНИЙ

номер на плане	наименование и обозначение	этажность	количество		площадь (м2)				строительный объем (м3)		
			зданий	квартир	застройки		общая		здания	всего	
					здания	всего	здания	всего			
1	Жилой дом	8	1	46	46			2948.25	2948.25	19	312.00
	встр.пом.общ.наз. 1							220.00	220.00		
	встр.пом.общ.наз. 2					627.70	627.70	203.50	203.50		
	Встроенная автостоянка							852.85	852.85		



СОГЛАСОВАНО

Имя.Н. подл. | Подпись и дата | Взам. инв.Н

						77-18-ПЗУ		
						Многоквартирный жилой дом с помещениями общественного назначения по улице проспект Парковый, 50а в Дзержинском районе города Перми		
изм.	кол.уч.	лист	Идок.	подпись	дата			
	ГИП	Унчанский			03.19	стадия	лист	листов
	ГАП	Горшкова			03.19	П	2	
	н.контр.	Унчанская			03.19	ИП Унчанский А.И.		
						Схема планировочной организации земельного участка М 1 : 500		
						формат: А3		