


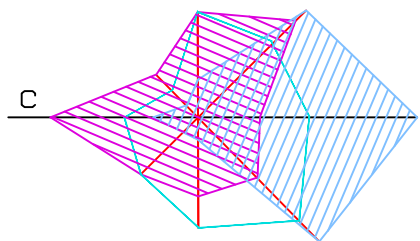


УСЛОВНЫЕ ОБОЗНАЧЕНИЯ

-  Граница отвода участка
-  Граница зоны допустимой застройки
-  Место допустимой застройки



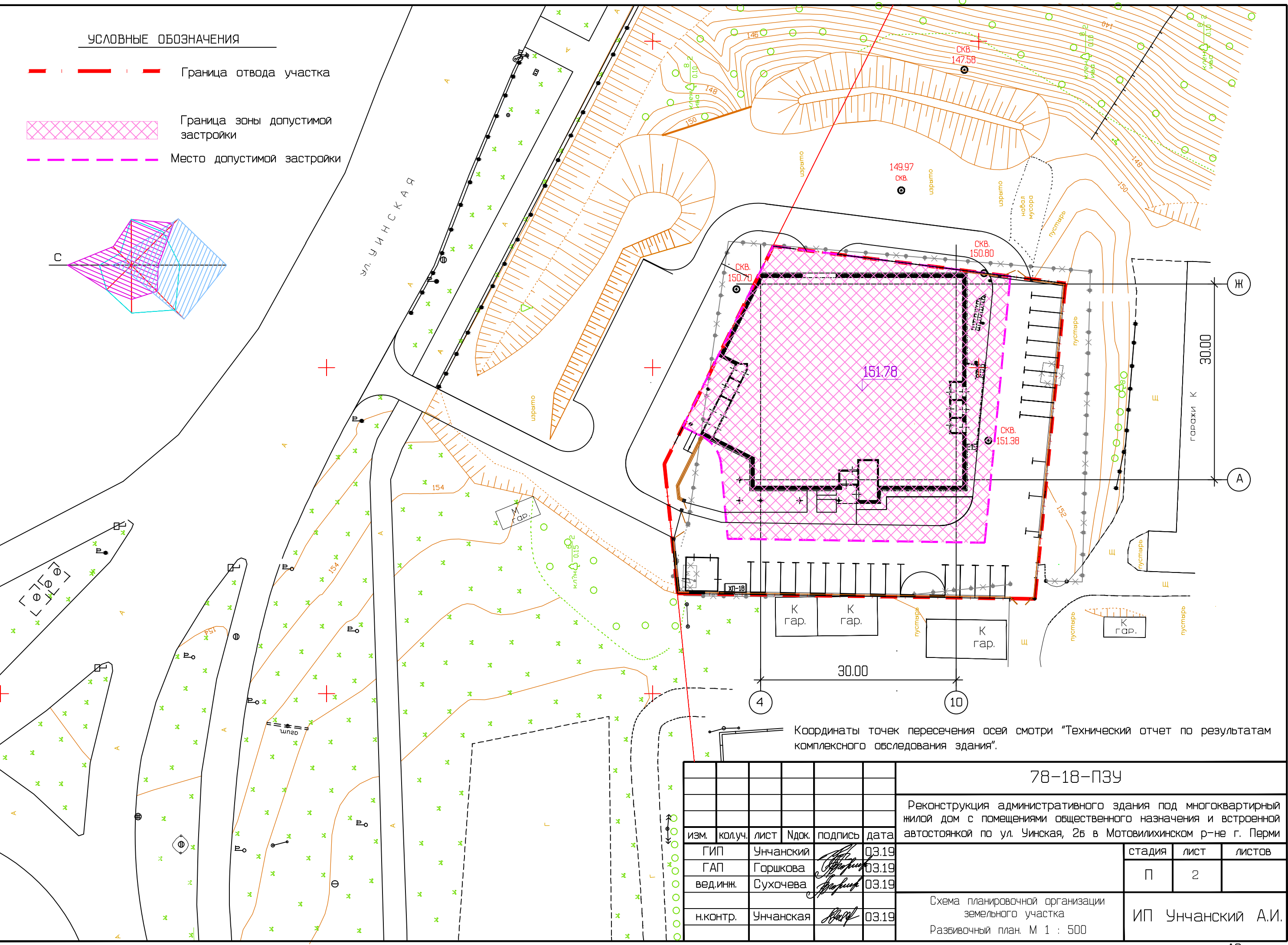
СОГЛАСОВАНО

Взам. инв.№

Подпись и дата

Инв.№ подл.

ул. УИНСКАЯ



Координаты точек пересечения осей смотри "Технический отчет по результатам комплексного обследования здания".

						78-18-ПЗУ		
						Реконструкция административного здания под многоквартирный жилой дом с помещениями общественного назначения и встроенной автостоянкой по ул. Уинская, 2б в Мотовилихинском р-не г. Перми		
изм.	кол.уч.	лист	Идок.	подпись	дата	стадия	лист	листов
	ГИП	Унчанский		<i>[Signature]</i>	03.19	П	2	
	ГАП	Горшкова		<i>[Signature]</i>	03.19			
	вед.инж.	Сухочева		<i>[Signature]</i>	03.19			
	н.контр.	Унчанская		<i>[Signature]</i>	03.19	ИП Унчанский А.И.		
						Схема планировочной организации земельного участка Разбивочный план. М 1 : 500		