







Ведомость координат земельного участка

№	Координаты		№	Координаты	
	X	Y		X	Y
1	-1478,72	417,56	18	-1539,75	510,69
2	-1479,36	420,27	19	-1537,13	505,34
3	-1480,66	425,77	20	-1534,28	499,95
4	-1482,12	431,94	21	-1532,29	494,37
5	-1490,38	466,95	22	-1530,25	487,18
6	-1497,17	495,67	23	-1520,04	489,14
7	-1502,83	519,76	24	-1518,09	481,16
8	-1512,48	560,76	25	-1516,82	476,01
9	-1536,73	555,18	26	-1518,68	475,52
10	-1541,43	553,46	27	-1517,82	471,90
11	-1546,21	549,17	28	-1514,75	461,26
12	-1548,58	543,91	29	-1523,15	459,35
13	-1550,14	537,99	30	-1515,72	424,96
14	-1550,15	531,99	31	-1512,90	424,31
15	-1548,98	526,12	32	-1509,68	422,01
16	-1546,69	520,58	33	-1498,63	414,30
17	-1543,37	515,68	34	-1495,32	414,12
			35	-1492,85	414,23

Условные обозначения

-  Красная линия
-  Граница земельного участка по градостроительному плану
-  Поворотные точки границ земельного участка
-  Место допустимого размещения зданий строений сооружений
-  Номер зоны планируемого размещения объектов

3	-	зам.	72-1	04.17	815-16-ПЗУ	Застройка квартала №179. Многоэтажный жилой дом со встроенными помещениями общественного назначения и встроенно-пристроенной подземной автостоянкой. Блок 9 по адресу: г. Пермь, Свердловский район, ул. Революции	Стадия	Лист	Листов
2	-	зам.	42-17	02.17			П	3	
1	-	зам.	24-1	02.17					
Изм.	Нуч	Лист	Подк.	Инициалы	Дата	Схема планировочной организации земельного участка. М 1:500	 ООО "ПЕРМОБ/ПРОЕКТ"		
Арх.	Хлопотова				12.16				
Арх.	Яковлева				12.16				
ГАП	Нещадимова				12.16				
Н.контроль	Кулачкова				12.16				
ГИП	Жариков				12.16				

СОГЛАСОВАНО

Взам. инб.Н.	
подпись и дата	
инб.Н подл.	