

Образование придомовой территории (устанавливается будущими собственниками дома)

Откос 1:5

Площадка для игр и отдыха взрослых

Площадка для игр, спорта и отдыха взрослых







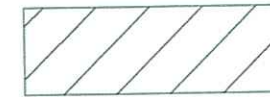

ВЕДОМОСТЬ КООРДИНАТ ЗЕМЕЛЬНОГО УЧАСТКА кадастровый номер 59:01:4219248:2299 площадь 7988м2

№ по плану	Координаты	
	X	Y
1	518004,37	2237083,14
2	517933,05	2237129,46
3	517883,68	2237047,93
4	517956,39	2237003,9

ВЕДОМОСТЬ КООРДИНАТ ЗЕМЕЛЬНОГО УЧАСТКА кадастровый номер 59:01:4219248:2300 площадь 1529м2

№ по плану	Координаты	
	X	Y
1	517933,07	2237129,49
2	517926,35	2237133,85
3	517919,64	2237138,21
4	517870,01	2237056,25
5	517883,7	2237047,96

УСЛОВНЫЕ ОБОЗНАЧЕНИЯ

-  Граница земельного участка
-  Красные линии
-  Линии регулирования застройки
-  Поворотные точки границ земельного участка
-  Место допустимого размещения объектов капитального строительства
-  Номер объекта капитального строительства
-  Приаэродромная территория
-  Охранная зона инженерных коммуникаций

59:01:4219248:2299 Номер земельного участка

3	-	Зам	70-21	04.21	
2	-	Зам	124-19	08.19	
1	-	Зам	92-19	06.19	
ИЗМ.	КОЛУЧ	ЛИСТ	И ДОК	ПОДПИСИ	ДАТА
Разраб.	Койнова			05.19	
Рук.гр	Муртазин			05.19	
ГАП	Нещадимова			05.19	
ГИП	Васенина			05.19	
Н.контроль	Муртазин			05.19	

919-19-ПЗУ		
СТADIЯ	ЛИСТ	ЛИСТО
П	9	
Многоквартирный дом со встроенными помещениями общественного назначения в квартале 5.2.1 жилого района "Ива-1" Мотовилихинского района г.Перми		
ООО "ПЕРМОБЛПРО"		

№ п/п, № подл., Подп. и дата, Власт. инст. №