

Ведомость чертежей основного комплекта

Лист	Наименование	Примечание
1	Общие данные. Ситуационный план М 1:5000	
2	Схема планировочной организации земельного участка М 1:500	
3	Разбивочный план М 1:500	
4	План организации рельефа М 1:500	
5	План земляных масс М 1:500	
6	План благоустройства территории М 1:500	
7	Сводный план сетей инженерно-технического обеспечения М 1:500	
8	Схема движения транспортных средств М 1:500	

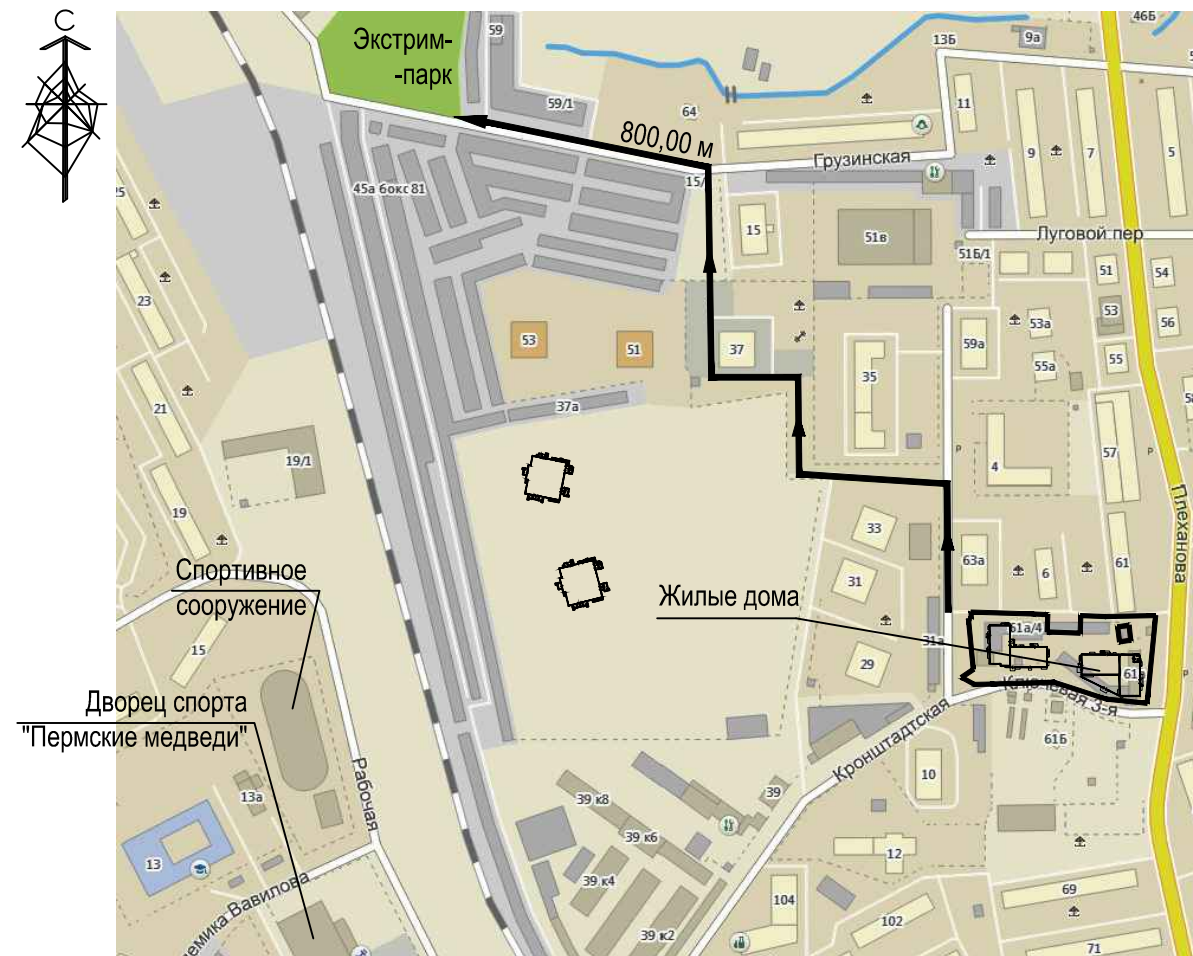
Ведомость ссылочных и прилагаемых документов

Обозначение	Наименование	Примечание
Ссылочные документы		
ГОСТ 6665-91	Камни бортовые бетонные и железобетонные	
ТП 310-5-4	Малые архитектурные формы и элементы благоустройства жилых зон микрорайонов	
ГОСТ 9128-2013	Смеси асфальтобетонные дорожные и асфальтобетон	
Прилагаемые документы		
	-	

Технико-экономические показатели

Наименование	Единица измерения	Количество			Всего	Примечание
		I этап строит-ва	II этап строит-ва	Вне участка		
Площадь участка	Га	0,3469	0,3092	0,1128	0,7689	
Площадь застройки	м2	1128,10	900,70	-	2028,80	
Площадь озеленения	м2	1013,40	969,30	546,60	2529,30	
Проезды, тротуары, отмостка	м2	1080,50	1031,00	581,40	2692,90	
Площадки (детские, физкульт., отдыха, хоз.)	м2	247,00	191,00	-	438,00	

Ситуационный план М 1:5000



Общие указания

- Схема планировочной организации земельного участка разработана на основании:
  - Градостроительного плана земельного участка: № RU90303000-000000000170882, утвержденного Распоряжением начальника ДГА администрации г. Перми № СЭД -059-22-01-03-1002 от 29.05.2017 г. Кадастровый № земельного участка 59:01:44:10524:2385, площадь 0,6561 Га;
- Проект выполнен на топографическом плане М 1:500, выполненном ООО "Краевая геология" в мае 2017 г., шифр 17.023-ИГИ. Система высот и координат г. Перми.

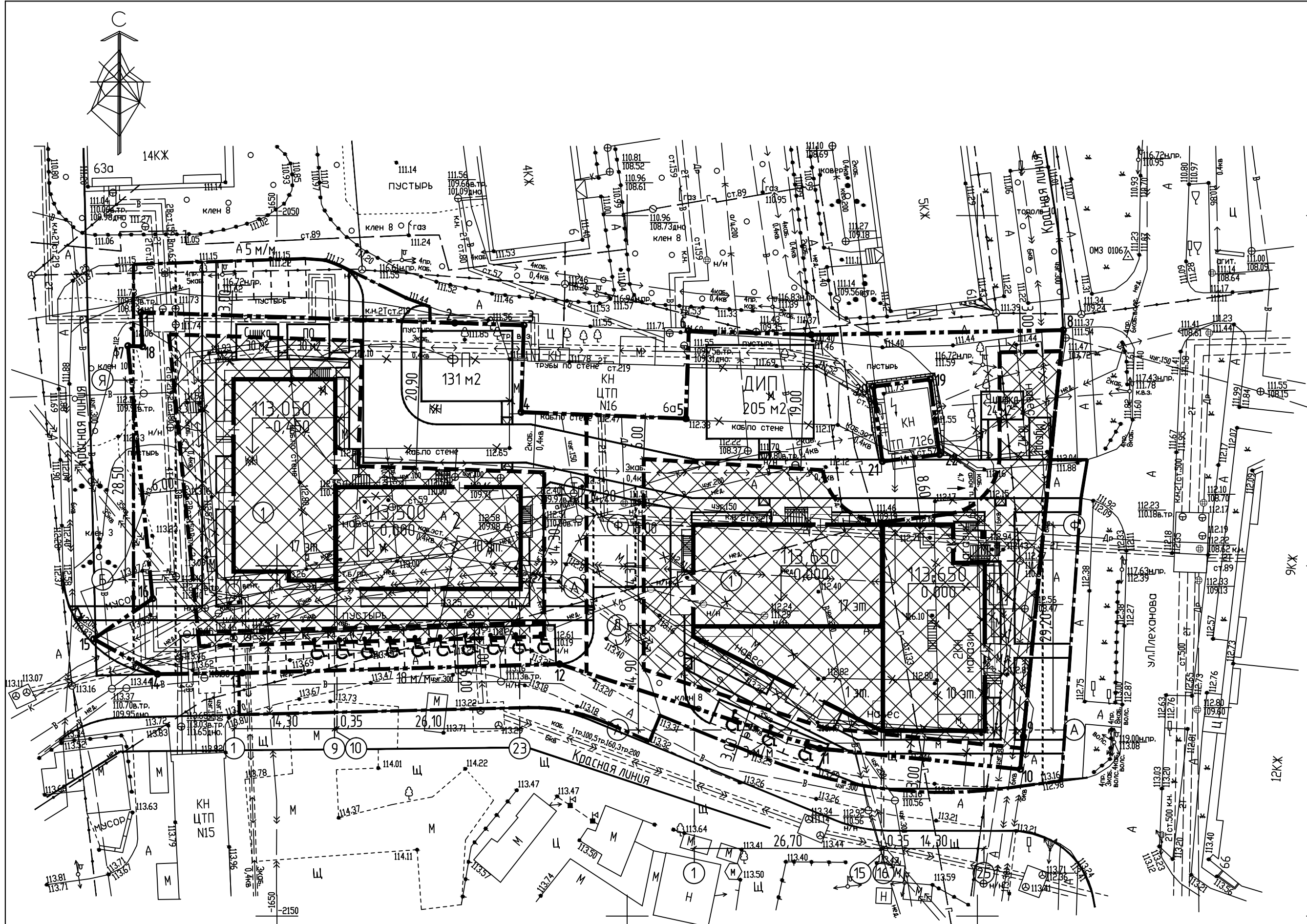
26-17-ПЗУ.ГЧ						Многоквартирные жилые дома со встроенно-пристроенными помещениями общественного назначения по адресу г. Пермь, Дзержинский район, ул. Плеханова, 61 а		
Изм.	Кол.уч.	Лист	№ док.	Подп.	Дата	Стадия	Лист	Листов
Разраб.		Петрова		<i>Петрова</i>	08.17	П	1	8
ГИП		Палькова		<i>Палькова</i>	08.17			
Н.контр.		Палькова		<i>Палькова</i>	08.17	Общие данные. Ситуационный план М 1:5000		
						ООО "ТехСтройПроект"		

Баланс территории земельного участка

Наименование участка	Ед. изм.	Удельный размер м <sup>2</sup> /чел. (СНиП 2.07.01-89*)	Показатели (474 жителя)			Соотношение	
			По норме	По проекту	Всего		
Площадь земельного участка	м <sup>2</sup>		3469,00	3092,00	6561,00		
Площадь застройки	м <sup>2</sup>		1128,10	900,70	2028,80		
Площадь проездов, тротуаров, стоянок, отмостки	м <sup>2</sup>		1080,50	1031,00	2111,50		
Площадь озеленения участка	м <sup>2</sup>	5,00	2370,00	1013,40	1982,70	10,84	
Площадки для игр детей (ДИП), 237 чел.	м <sup>2</sup>	0,70	165,90	205,00	205,00	1:1,24	
Площадки для отдыха взросл. (ОВ), 237 чел.	м <sup>2</sup>	0,10	23,70	-	30,00	1:1,27	
Площадки для занятий физкультурой	м <sup>2</sup>	2,00	948,00	-	131,00	10:14	
Площадки для хозяйственных целей (в т.ч. для выгула собак)	м <sup>2</sup>	0,30	142,20	42,00	72,00	10:51	
Площадки для стоянки автотранспорта для постоянного хранения (300 квартир)	м/м	0,4 м/места на квартиру	120	-	12	12	10:1
Площадки для стоянки авт-ма посетителе-лей магазинов (482,88 м <sup>2</sup> торг. площади)	м/м	5 м/мест на 100 м <sup>2</sup> торг. площади	24	-	-	-	10
Площадки для стоянки авт-ма посетителе-лей ФОК (46 чел.)	м/м	5 м/мест на 100 посетителей	2	-	-	-	10
Итого необходимое количество м/мест (в т.ч. для инвалидов)			14,6 (14)	- (3)	12 (11)	12 (14)	10:1 (1:1)

Общие указания

- Расчет количества жителей произведен на основании п.5.6 табл. 2 СП 4.2.13330-2011 (эконом-класс, 30 м<sup>2</sup> на человека).  
Площадь квартир 14209,46 м<sup>2</sup>; 14209,46:30=474 (чел.)  
474 жителя, в т.ч. 50% дети – 237 чел.
- Расчет количества автостоянок произведен на основании п. 6.12.15 "Местных нормативов градостроительного проектирования в г. Перми".  
Проектируемая площадка расположена в Функциональной зоне СТН-В.  
Параметр обеспеченности (количество автомобилей на квартиру) – 0,4.  
Недостаток открытых физкультурных площадок компенсируется размещением на первом этаже проектируемого жилого дома поз. 2 физкультурно-оздоровительного комплекса общей площадью 610,60 м<sup>2</sup>. 610,60+131,00=741,60(м<sup>2</sup>), что обеспечивает 78% потребности жителей в физкультурных площадках.  
В настоящее время в непосредственной близости от площадки строительства, на расстоянии до 800 м, расположен действующий "Экстрим-парк", используемый населением для спортивно-физкультурных занятий.
- Недостаток м/мест для стоянки автотранспорта компенсируется организацией автостоянок в пешей доступности до 800 м от площадки проектируемых жилых домов, предполагается разместить 154 м/места.  
Участки для размещения м/мест следующие:  
- уч. кад. № 59:01:44 10484:11 по ул. Крылова, 38;  
- уч. кад. № 59:01:44 10132:1196 по ул. Пушкина;  
- уч. кад. № 59:01:44 10524:26 по ул. Ключевая 3-я, 11;  
- уч. кад. № 59:01:44 10504:7 по ул. Данилихинская, 16.
- Выгул собак производить в указанных администрацией района местах.
- Привязка проектируемого здания произведена по координатам точек пересечения разбивочных осей (см. лист 3 данного комплекта).
- Условные обозначения существующих инженерных сетей см. лист 7 данного комплекта.



Ведомость жилых и общественных зданий и сооружений

№ по плану	Обозначение типового проекта	Этажность	Количество		Площадь, м <sup>2</sup>				Строительный объем, м <sup>3</sup>		
			Здания	Всего	Здания	Всего	Здания	Всего	Здания	Всего	
											Квартир
1	Жилой дом со встроенно-пристроенн. помещ-ми ш. 18-16-АР (I этап стр.)	10-10-17	1	150	150	1128,10	1128,10	10826,37	10826,37	40846,25	40846,25
2	Жилой дом со встроенно-пристроенн. помещ-ми ш. 18-16-АР (II этап стр.)	10-17	1	150	150	900,70	900,70	10295,40	10295,40	38939,80	38939,80

Условные обозначения

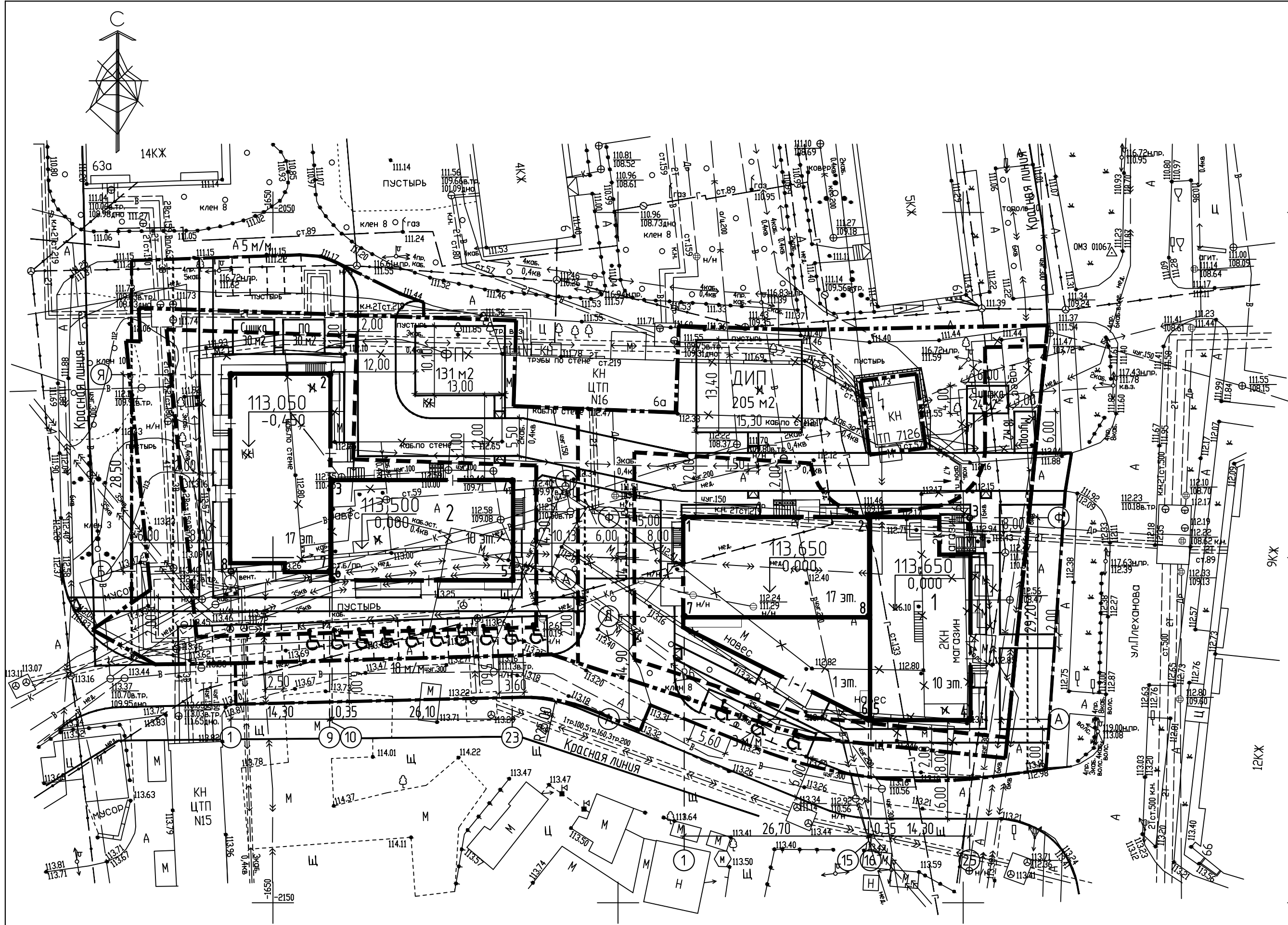
- Граница отведенного земельного участка в соответствии с ГПЗУ
- Граница деления земельного участка на этапы строительства
- Отступы от границ
- Место допустимого размещения зданий, строений, сооружений. Номер зоны планируемого размещения зданий, строений в соответствии с ГПЗУ.
- Место допустимого размещения зданий, строений, сооружений. Номер зоны планируемого размещения выступающих частей зданий и балконов (выше 2 этажа) в соответствии с ГПЗУ.
- Граница проектных работ вне участка
- Сносимые здания и сооружения
- Проектируемые здания

26-17-ПЗУ.ГЧ						
Множквартирные жилые дома со встроенно-пристроенными помещениями общественного назначения по адресу г. Пермь, Дзержинский район, ул. Плеханова, 61 а						
Изм.	Кол.уч.	Лист	№ док.	Подп.	Дата	
Разраб.	Петрова				08.17	
				Стадия	Лист	Листов
				П	2	
Н.контр.	Палькова				08.17	
Схема планировочной организации земельного участка М 1:500				ООО "ТехСтройПроект"		



Ведомость жилых и общественных зданий и сооружений

Номер по плану	Обозначение типового проекта	Этажность	Количество		Площадь, м2				Строительный объем, м3		
			Здания	Квартир	Застройки		Общая		Здания	Всего	
					Здания	Всего	Здания	Всего			
1	Жилой дом со встроенно-пристроенн. помещ-ми ш. 18-16- АР (I этап стр.)	1-10-17	1	150	150	1128,10	1128,10	10826,37	10826,37	40846,25	40846,25
2	Жилой дом со встроенно-пристроенн. помещ-ми ш. 18-16- АР (II этап стр.)	10-17	1	150	150	900,70	900,70	10295,40	10295,40	38939,80	38939,80



- Условные обозначения
- Граница отведенного земельного участка в соответствии с ГПЗУ
  - - - - - Граница деления земельного участка на этапы строительства
  - ▭ Место допустимого размещения зданий, строений, сооружений.
  - ▭ Граница проектных работ вне участка
  - ⊗ Сносимые здания и сооружения
  - ▭ Проектируемые здания

- Общие указания
1. Разбивочный план разработан на топографическом плане М 1:500, выполненном ООО "Краевая геология" в мае 2017 г. Шифр 17.023-ИГИ лист 1.
  2. Система высот и координат г. Перми.
  3. Разбивку здания выполнять по координатам точек пересечения разбивочных осей.
  4. Разбивку благоустройства выполнять от наружных граней стен проектируемого здания.

Каталог координат, м  
(II этап строительства)

№ точки	Оси	X	Y
1	1-Я	-2073,49	-1656,08
2	9-Я	-2073,49	-1641,78
3	10-Т	-2088,89	-1641,43
4	23-Т	-2088,89	-1615,33
5	23-А	-2103,19	-1615,33
6	10-А	-2103,19	-1641,43
7	9-Б	-2101,99	-1641,78
8	1-Б	-2101,99	-1656,08

Каталог координат, м  
(I этап строительства)

№ точки	Оси	X	Y
1	1-Ф	-2094,23	-1590,28
2	15-Ф	-2094,23	-1563,58
3	25-Ф	-2094,23	-1548,93
4	25-А	-2123,43	-1548,93
5	16-А	-2123,43	-1963,23
6	15-А	-2123,43	-1563,58
7	1-Д	-2108,53	-1590,28
8	15-Д	-2108,53	-1563,58

26-17-ПЗУГЧ					
Многоквартирные жилые дома со встроенно-пристроенными помещениями общественного назначения по адресу г. Пермь, Дзержинский район, ул. Плеханова, 61 а					
Изм.	Кол.уч.	Лист	№ док.	Подп.	Дата
Разраб.	Петрова			<i>[Signature]</i>	08.17
			Стадия	Лист	Листов
			П	3	
Н.контр.	Палькова			<i>[Signature]</i>	08.17
				Разбивочный план М 1:500	ООО "ТехСтройПроект"

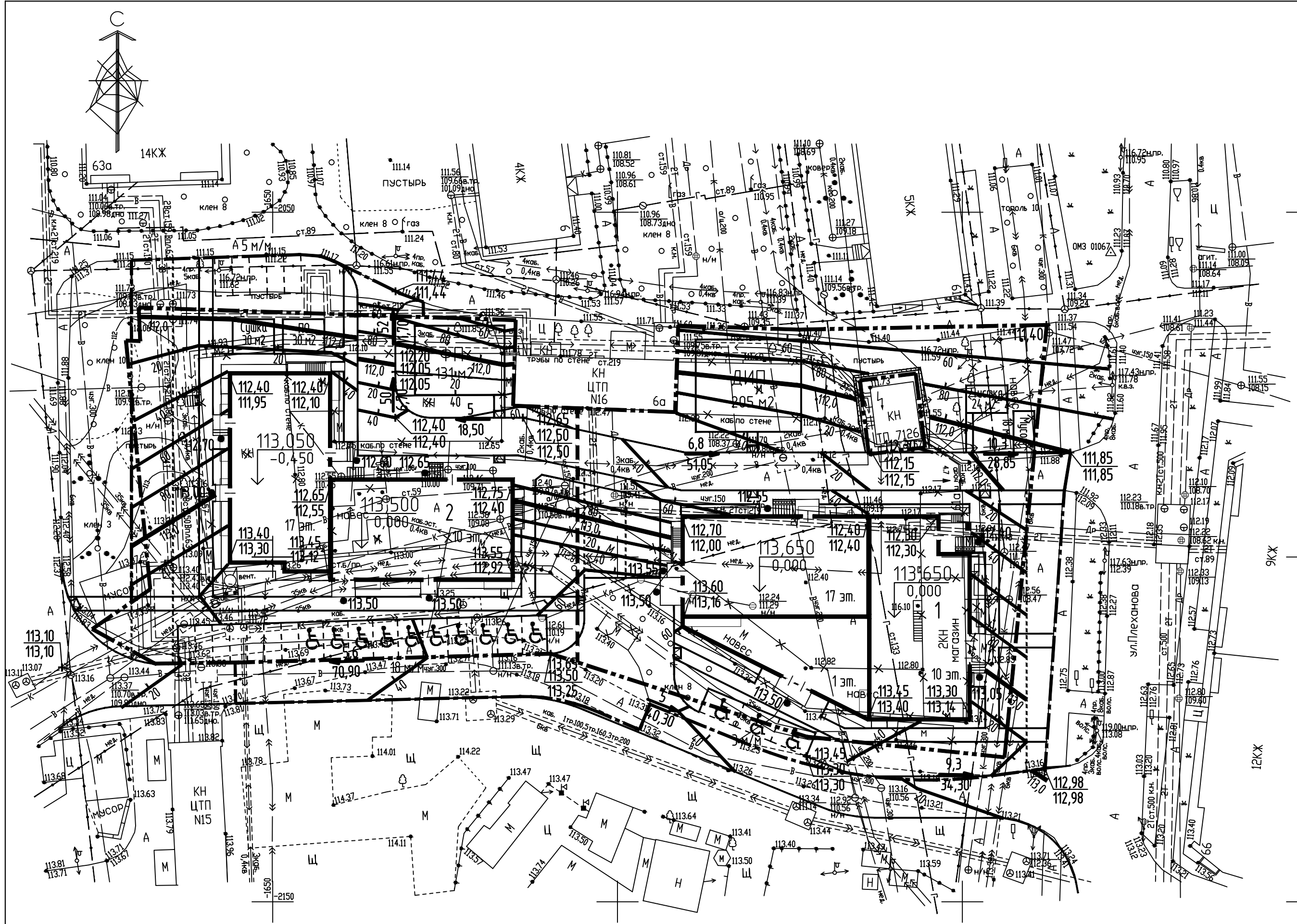
Изм. N подл. Подп. и дата. Взам. инв. N

Ведомость жилых и общественных зданий и сооружений

Номер по плану	Обозначение типового проекта	Этажность	Количество		Площадь, м <sup>2</sup>				Строительный объем, м <sup>3</sup>		
			Здания	Квартир	Застройки		Общая		Здания	Всего	
					Здания	Всего	Здания	Всего			
1	Жилой дом со встроенно-пристроенн. помещ-ми ш. 18-16- АР (I этап стр.)	1-10-17	1	150	150	1128,10	1128,10	10826,37	10826,37	40846,25	40846,25
2	Жилой дом со встроенно-пристроенн. помещ-ми ш. 18-16- АР (II этап стр.)	10-17	1	150	150	900,70	900,70	10295,40	10295,40	38939,80	38939,80

Общие указания

- План организации рельефа разработан на топографическом плане М 1:500, выполненном ООО "Краевая геология" в мае 2017 г. Шифр 17.023-ИГИ лист 1.
- Система высот и координат г. Перми.
- За относительную отметку 0,000 жилого дома поз. 1 принята отметка чистого пола первого этажа, что соответствует абсолютной отметке 113,650 м; за относительную отметку 0,000 жилого дома поз. 2 принята отметка чистого пола первого этажа, что соответствует абсолютной отметке 113,500 м.

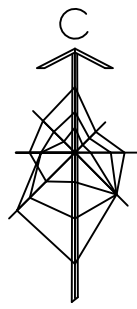


Условные обозначения

- Граница отведенного земельного участка в соответствии с ГПЗУ
- Граница деления земельного участка на этапы строительства
- Граница проектных работ вне участка
- Сносимые здания и сооружения
- Проектируемые здания
- Уклон в ‰  
Направление уклона  
Расстояние
- Проектируемая отметка поверхности  
Существующая отметка поверхности

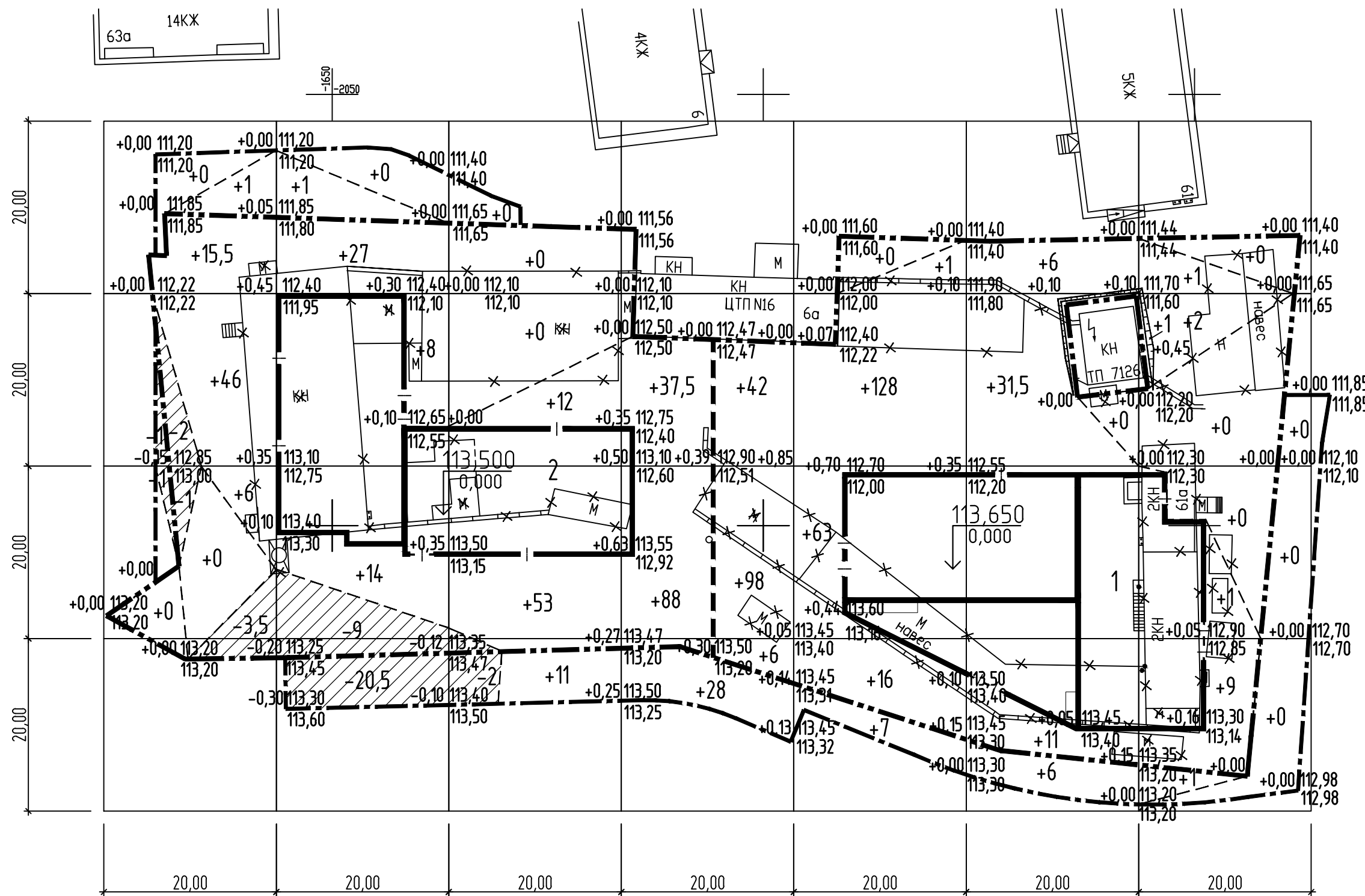
Взам. инв. N  
Подп. и дата  
Инв. N подл.

26-17-ПЗУГЧ					
Многоквартирные жилые дома со встроенно-пристроенными помещениями общественного назначения по адресу г. Пермь, Дзержинский район, ул. Плеханова, 61 а					
Изм.	Кол.уч.	Лист	№ док.	Подп.	Дата
Разраб.	Петрова				08.17
			Стадия	Лист	Листов
			П	4	
Н.контр.	Палькова				08.17
План организации рельефа М 1:500				ООО "ТехСтройПроект"	



Ведомость объемов земляных масс

Наименование грунта	Количество, м <sup>3</sup>						Примечание
	I этап строительства		II этап строительства		Вне участка		
	насыпь (+)	выемка (-)	насыпь (+)	выемка (-)	насыпь (+)	выемка (-)	
1. Грунт планировки территории	416,5	-	247	15,5	55	24,5	
2. Вытесненный грунт при устройстве:							
а) подземных частей зданий (сооружений)	-	-	-	-	-	-	Раздел "КЖ0" на стадии "Р"
б) автомобильных покрытий		456		405		376	
в) покрытия тротуара		136		157		20,5	
г) озеленения, Н=0,15		152		145,3		82	
д) отмостки		15,5		15,2		-	
е) покрытий детской и физкультурной площадок		53,5		34		-	
ж) покрытие площадки под мусорные контейнеры		5,5		-		-	
Всего:	416,5	818,5	247	772	55	503	
3. Недостаток грунта							
4. Избыток грунта (вывоз)	402		525		448		
5. Итого перерабатываемого грунта	818,5	818,5	772	772	503	503	



Условные обозначения

- Граница отведенного земельного участка в соответствии с ГПЗУ
- Граница деления земельного участка на этапы строительства
- Граница проектных работ вне участка
- Сносимые здания и сооружения
- Проектируемые здания

II этап строительства									
Насыпь(+)	М <sup>3</sup>	67,50	49,00	65,00	125,50	М <sup>3</sup>	247,00		
Выемка(-)	М <sup>3</sup>	6,50	9,00	-	-	Всего	15,50		

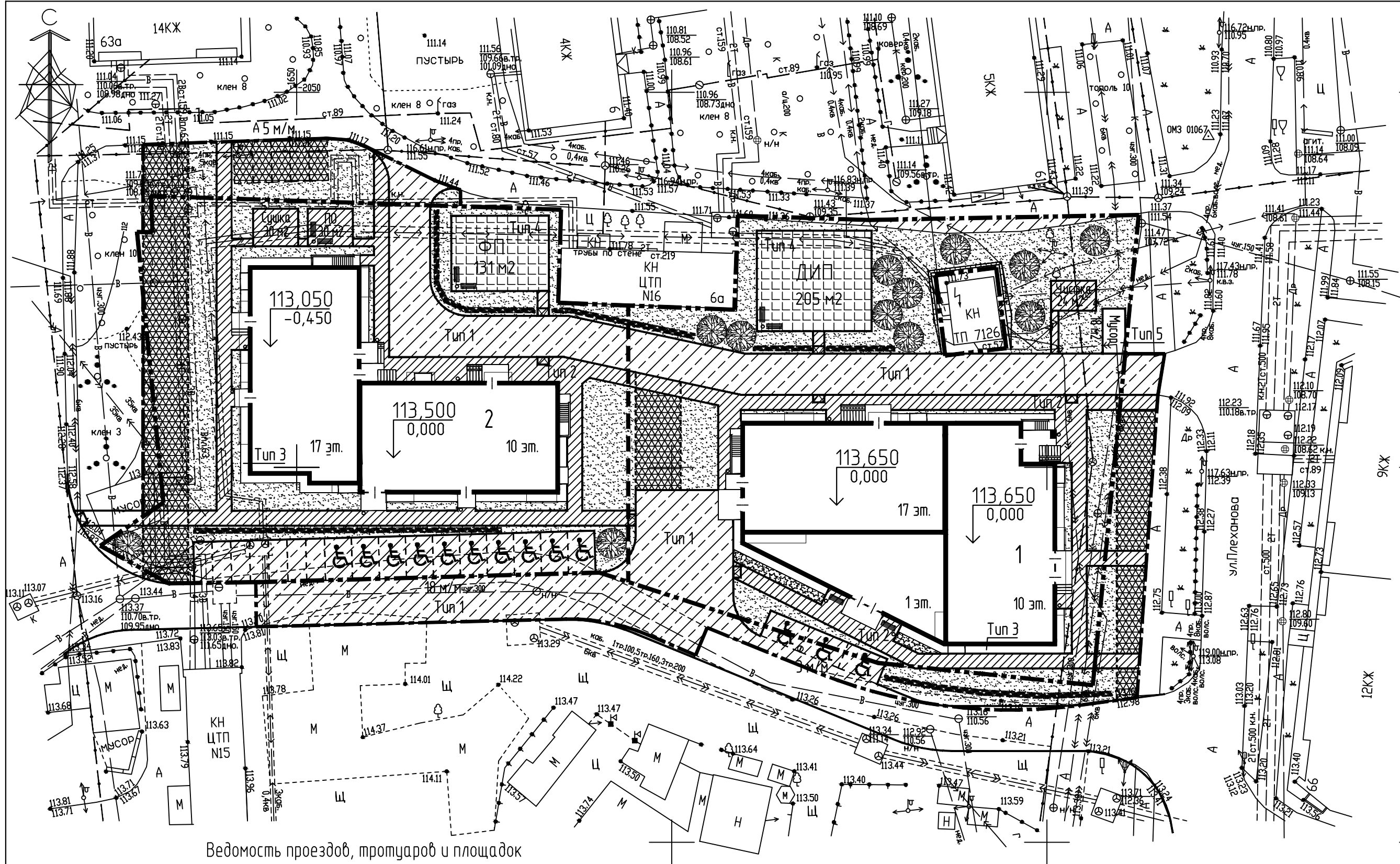
I этап строительства									
Насыпь(+)	М <sup>3</sup>	146,00	208,00	48,50	14,00	М <sup>3</sup>	416,50		
Выемка(-)	М <sup>3</sup>	-	-	-	-	Всего	-		

Вне участка									
Насыпь(+)	М <sup>3</sup>	1,00	1,00	11,00	28,00	7,00	6,00	1,00	55,00
Выемка(-)	М <sup>3</sup>	2,00	20,50	2,00	-	-	-	-	24,50

					26-17-ПЗУ.ГЧ			
					Многоквартирные жилые дома со встроенно-пристроенными помещениями общественного назначения по адресу г. Пермь, Дзержинский район, ул. Плеханова, 61 а			
Изм.	Кол.уч.	Лист	№ док.	Подп.	Дата	Стадия	Лист	Листов
Разраб.	Петрова				08.17	П	5	
Н.контр.	Палькова				08.17	План земельных масс М 1:500		000 "ТехСтройПроект"

Взам. инв. N  
Подп. и дата  
Инв. N подл.





Ведомость жилых и общественных зданий и сооружений

Номер по плану	Обозначение типового проекта	Этажность	Количество		Площадь, м2				Строительный объем, м3		
			Здания	Квартир	Застройки		Общая		Здания	Всего	
					Здания	Всего	Здания	Всего			
1	Жилой дом со встроенно-пристроенн. помещ-ми ш. 18-16- AP (I этап стр.)	1-10-17	1	150	150	1128,10	1128,10	10826,37	10826,37	40846,25	40846,25
2	Жилой дом со встроенно-пристроенн. помещ-ми ш. 18-16- AP (II этап стр.)	10-17	1	150	150	900,70	900,70	10295,40	10295,40	38939,80	38939,80

Ведомость проездов, тротуаров и площадок

Условное обозначение	Наименование	Площадь, м2			Бордюр из бортового камня			
		I этап стр.-ва	II этап стр.-ва	Вне уч-ка	Тип	I этап стр.-ва	II этап стр.-ва	Вне уч-ка
Tun 1	Асфальтобетонный проезд	633,50	563,00	522,60	БР 100.30.15	185,00	161,00	132,00
Tun 2	Тротуары, площадки	389,00	4,48,00	58,80	БР 100.20.8	253,00	316,00	50,00
Tun 3	Отмостка	82,00	80,00	-	-	-	-	-
Tun 4	Покрытие детских и физкультур. площадок	205,00	131,00	-	БР 100.20.8	57,00	46,00	-
Tun 5	Покрытие площадки под мусорные контейнеры	18,00	-	-	БР 100.20.8	15,00	-	-

Ведомость элементов озеленения

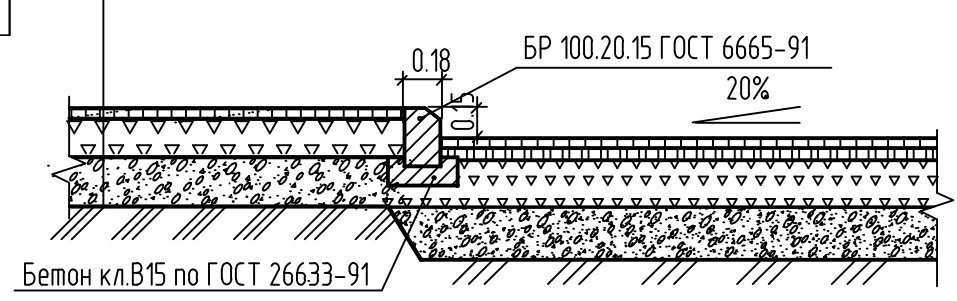
Условн. обознач.	Наименование породы или вида насаждения	Возраст, лет	Количество, штук			Примечание
			I этап стр.-ва	II этап стр.-ва	Вне уч-ка	
	Газон, м2		812,40	602,30	251,60	Газонное покрытие
	Бетонная плитка тип "Трафигица", зеленая с засевом трав (пож. проезд, автостоянка), м2		78,00	250,00	295,00	ромб 600x400x80 мм местное производство
	Барбарис Тунберга	-	174	230	-	стриженная двухрядная живая изгородь (3 к/м)
	Яблоня Сибирская	5-6	10	2	-	ком 1,0x1,0
	Цветник, м2	5-6	26,00	-	-	
	Всего озеленения, м2		1013,40	969,30	546,60	

Ведомость малых архитектурных форм

Обозначение	Наименование	Количество, штук			Примечание
		I этап стр.-ва	II этап стр.-ва	Вне уч.	
○	Урна для мусора У-201	15			Производство "Авен"
▬	Скамейка С 62/1	8			Производство "Авен"
□	Контейнерная площадка с контейнерами: 4 шт. по 1м3 и 1 шт. на 6м3	1			Местная промышл-ть

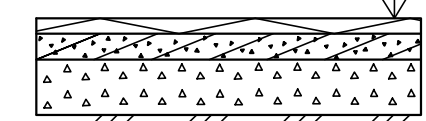
Тип 5 Покрытие контейнерной площадки

- Мелкозернистый асфальтобетон тип Б, марка I ГОСТ 9128-2013 - 0.05
- Щебень М800 фр.40-70 ГОСТ 2567-93 - 0.10
- Смесь песчано-гравийная ГОСТ 25607-2009 - 0.15



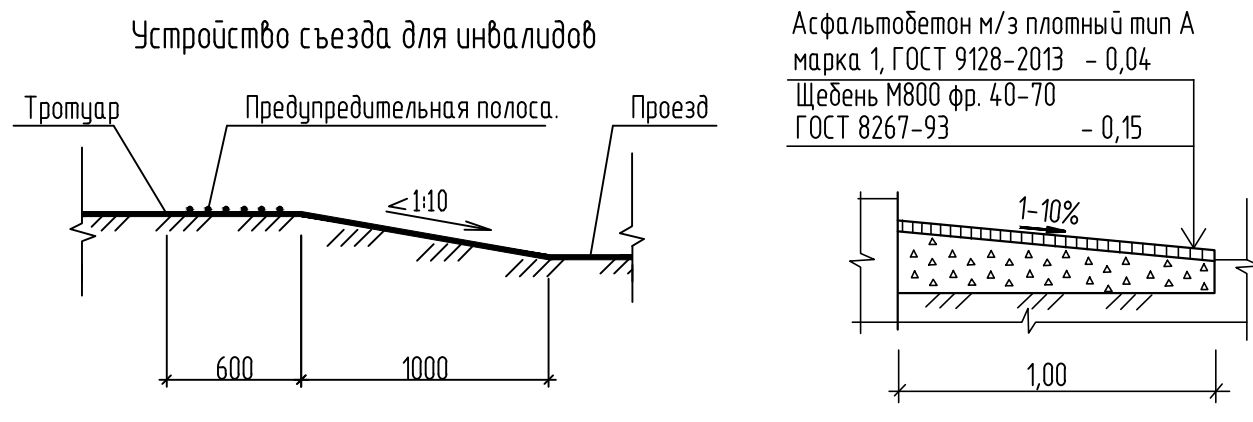
Тип 4 Конструкция покрытия детских и физкультурной площадок

- Резиновое покрытие - 0.01
- Асфальтобетон мелкозерн. - 0.05
- Щебень М800 фр. 20-40 - 0.10
- ПГС, ГОСТ 25607-2009 - 0.10

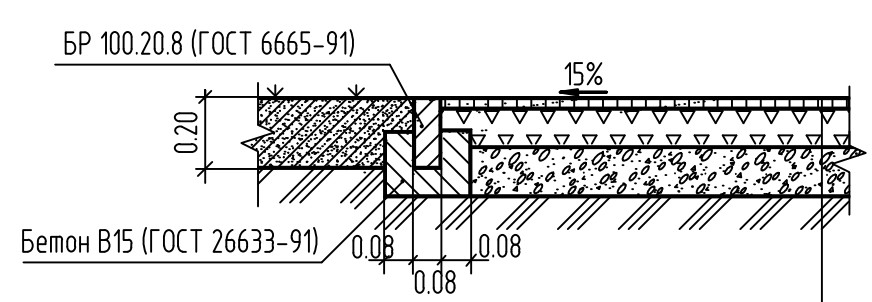


Тип 3 Конструкция отмостки

- Асфальтобетон м/з плотный тип А марка I, ГОСТ 9128-2013 - 0,04
- Щебень М800 фр. 40-70 ГОСТ 8267-93 - 0,15



Тип 2 Конструкция покрытия а/д тротуара



- Асфальтобетонная смесь м/з плотная тип В марка I ГОСТ 9128-2013 - 0.05
- Щебень М800, фр. 20-40 мм ГОСТ 8267-93 - 0.15
- Природная песчано-гравийная смесь ГОСТ 23735-79 с послонн. цпл-ем - 0.15
- Уплотненный грунт

Общие указания




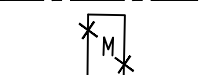

- Для устройства покрытия детской и спортивной площадок использовать травмобезопасное монолитное полимерное покрытие из резиновой крошки "Универсум Спорт" по твердому основанию (ООО "Универсум-Пермь").
- Телефон ООО "Чистый город" (342) 2-984-984.
- Устойчивое газонное покрытие принять в составе на 1 м2: мятлик луговой - 10 г; овсяница красная - 8,5 г; полевица - 2г. Толщину растительного слоя принять 0,15 м.
- Для устройства цветника применить однолетние и многолетние цветы. Обеспечить подкормку и полив.
- Оборудование для детской и спортивной площадок по выбору Заказчика.

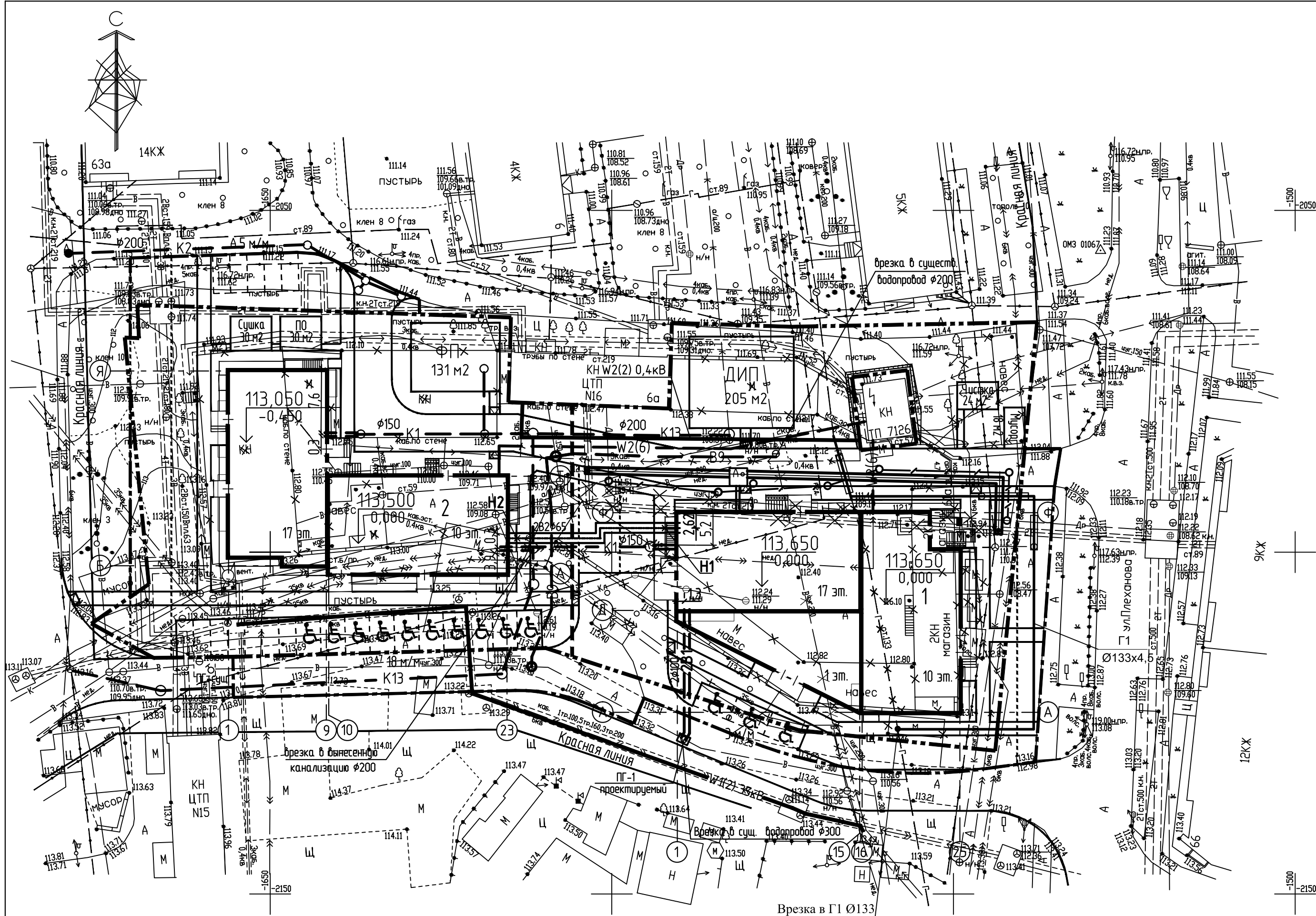
26-17-ПЗУГЧ				
Многokвартирные жилые дома со встроенно-пристроенными помещениями общественного назначения по адресу г. Пермь, Дзержинский район, ул. Плеханова, 61 а				
Изм.	Кол.уч.	Лист	№ док.	Дата
Разраб.	Петрова			08.17
Н.контр.	Палькова			08.17
План благоустройства территории М 1:500				000 "ТехСтройПроект"

Ведомость жилых и общественных зданий и сооружений

Номер по плану	Обозначение типового проекта	Этажность	Количество		Площадь, м2				Строительный объем, м3		
			Зданий	Квартир	Застройки		Общая		Здания	Всего	
					Здания	Всего	Здания	Всего			
1	Жилой дом со встроенно-пристроенн. помещ-ми ш. 18-16- АР (I этап стр.)	1-10-17	1	150	150	1128,10	1128,10	10826,37	10826,37	40846,25	40846,25
2	Жилой дом со встроенно-пристроенн. помещ-ми ш. 18-16- АР (II этап стр.)	10-17	1	150	150	900,70	900,70	10295,40	10295,40	38939,80	38939,80

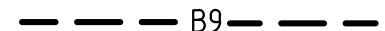











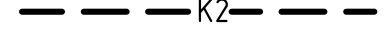
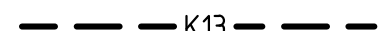
Условные обозначения

-  Граница отведенного земельного участка в соответствии с ГПЗУ
-  Граница деления земельного участка на этапы строительства
-  Граница проектных работ вне участка
-  Сносимые здания и сооружения
-  Проектируемые здания




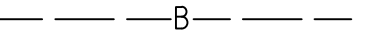






Условные обозначения

Проектируемые сети:

-  B9 — Водопровод выносимый
-  B1 — Водопровод хозяйственной противопожарный
-  B1 — Водопровод хозяйственной противопожарный в канале теплосети
-  CC — Кабельная сеть связи подземной прокладки
-  — Воздушная сеть связи
-  — Тепловая сеть подземной прокладки
-  W2(6) — Кабельная линия электроснабжения
-  W3 — Кабельная линия электроосвещения
-  K1 — Канализация бытовая
-  K2 — Канализация дождевая
-  K13 — Канализация бытовая выносимая
-  W1(2) 35кВ — Выносимые кабельные линии электроснабжения
-  — Выносимая тепловая сеть подземной прокладки с попутным дренажем
-  G1 — Газопровод выносимый

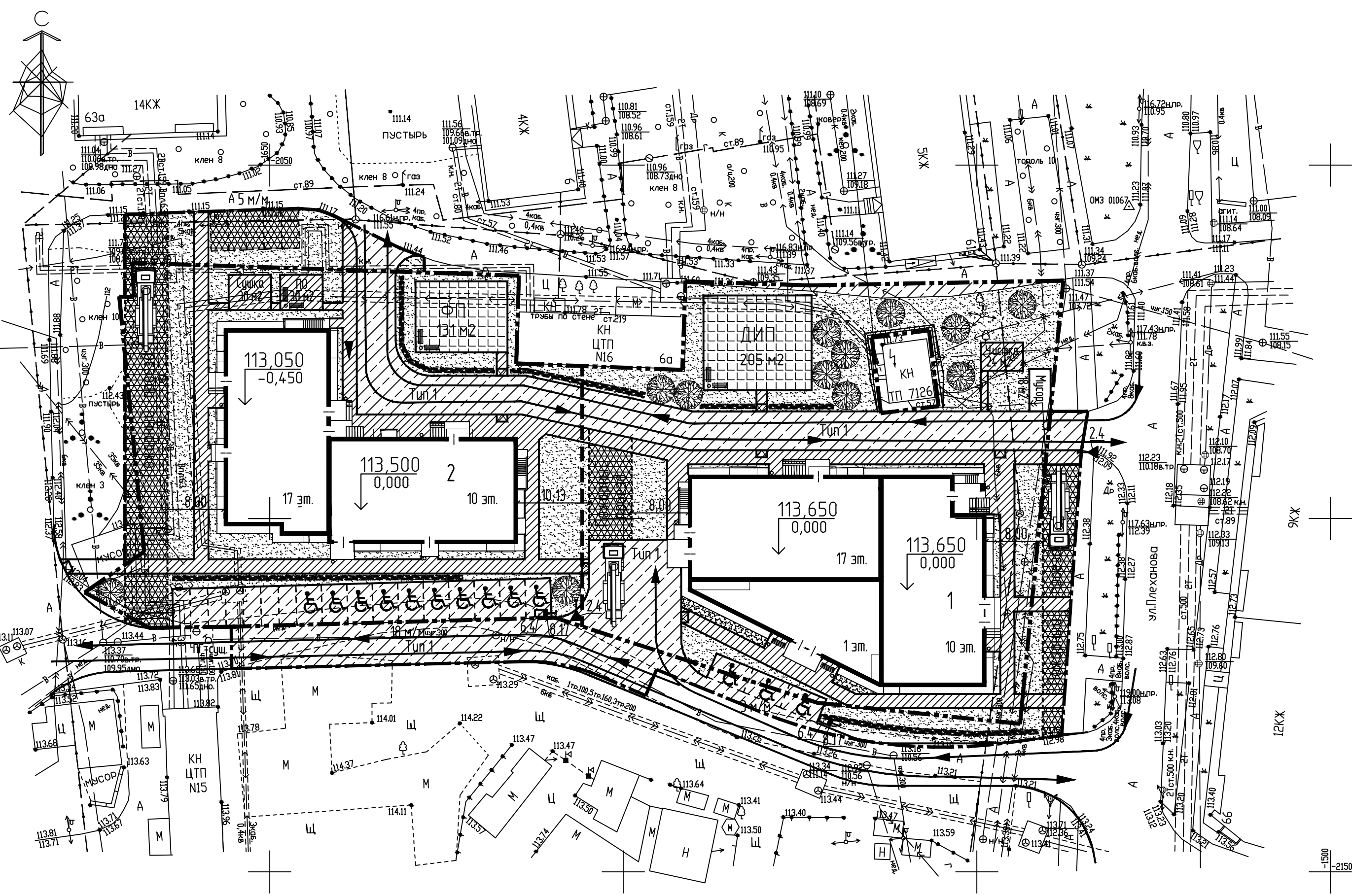
Существующие сети:

-  K — Канализация бытовая
-  Др — Дренаж
-  B — Водопровод хозяйственной противопожарный
-  2Т — Тепловая сеть
-  Г — Газ подземной прокладки
-  — Кабельная линия электроснабжения 6 кВ
-  — Кабельная линия электроснабжения 0,4 кВ
-  — Кабельная линия связи подземной прокладки

Изм. № подл. Подп. и дата. Взам. инв. №

26-17-ПЗУГЧ				
Многоквартирные жилые дома со встроенно-пристроенными помещениями общественного назначения по адресу г. Пермь, Дзержинский район, ул. Плеханова, 61 а				
Изм.	Кол.уч.	Лист	№ док.	Подп.
Разраб.	Петрова			08.17
			Стадия	Лист
			П	7
Н.контр.	Палькова		08.17	
Сводный план сетей инженерно-технического обеспечения М 1:500				ООО "ТехСтройПроект"





Ведомость жилых и общественных зданий и сооружений

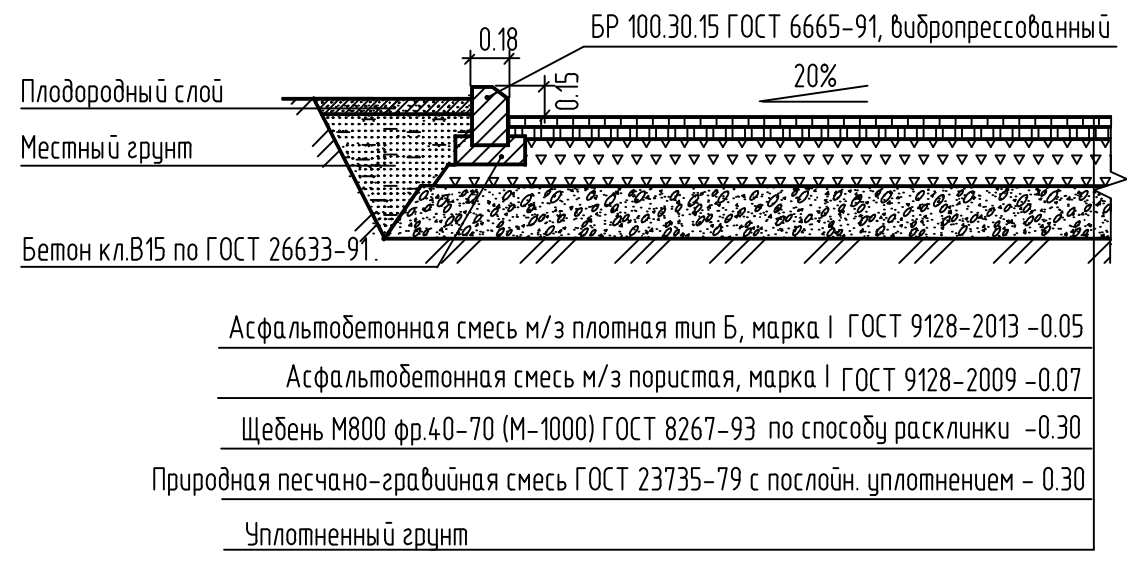
Номер по плану	Обозначение типового проекта	Этажность	Количество		Площадь, м2				Строительный объем, м3		
			Зданий	Квартир	Застройки		Общая		Здания	Всего	
					Здания	Всего	Здания	Всего			
1	Жилой дом со встроенно-пристроенн. помещ-ми ш. 18-16- АР (I этап стр.)	1-10-17	1	150	150	1128,10	1128,10	10826,37	10826,37	40846,25	40846,25
2	Жилой дом со встроенно-пристроенн. помещ-ми ш. 18-16- АР (II этап стр.)	10-17	1	150	150	900,70	900,70	10295,40	10295,40	38939,80	38939,80

Ведомость дорожных знаков

№ п/п	№ знака по ПДД	Наименование знака	Кол-во	Условное обозначение
1	6.4	Место стоянки	2	☐
2	8.17	Табличка "Инвалиды"	2	-
3	2.4	Уступите дорогу	2	▼

Общие указания  
 1. Дорожные знаки и разметка приняты по ГОСТ Р 52289-2004.  
 2. Все знаки на металлических стойках.

Тип 1  
 Покрытие автопроездов и пожарных проездов  
 (Нагрузка на ось 16 т.)



- Условные обозначения
- Граница отведенного земельного участка в соответствии с ГПЗУ
  - - - - - Граница деления земельного участка на этапы строительства
  - · - · - · Граница проектных работ вне участка
  - Направление движения транспорта
  - Пожарный автомобиль

Взам. инв. №  
 Подп. и дата  
 Инв. № подл.

26-17-ПЗУГЧ				
Многоквартирные жилые дома со встроенно-пристроенными помещениями общественного назначения по адресу г. Пермь, Дзержинский район, ул. Плеханова, 61а				
Изм.	Кол.уч.	Лист	№ док.	Подп.
Разраб.	Петрова			08.17
			Стадия	Лист
			П	8
Н.контр.	Палькова		08.17	
Схема движения транспортных средств М 1:500				ООО "ТехСтройПроект"