

ЭКСПЛИКАЦИЯ ЗДАНИЙ И СООРУЖЕНИЙ

Номер по ген.пл.	Наименование зданий, сооружений и площадок	Примечания
Проектируемые здания и сооружения		
1	Жилой дом переменной этажности 11 - 24эт. со встроенными нежилыми помещениями на 1-м этаже	Проектируемый
2.1	БКТП	Проектируемая
3.1	ГРПШ	Проектируемый
Проектируемые площадки		
Рг	Гостевая стоянка для легковых автомобилей	Проектируемая
Рп	Автостоянка для легковых автомобилей постоянного хранения	Проектируемая
Рв	Автостоянка для легковых автомобилей временного хранения	Проектируемая
А	Площадка для отдыха детей	Проектируемая
Б	Площадка для занятий физкультурой (велодорожка)	Проектируемая
В	Комплексная площадка (для отдыха взрослых и физкультуры)	Проектируемая
М	Площадка для сбора мусора на 3 контейнеров емк. 1,1м3 с отсеком для КГМ	Проектируемая
Ранее запроектированные здания и сооружения		
4	9-этажный закрытый паркинг (ЖК "Ударник")	Строящийся, по проекту ООО "Архитектурная студия РОК"

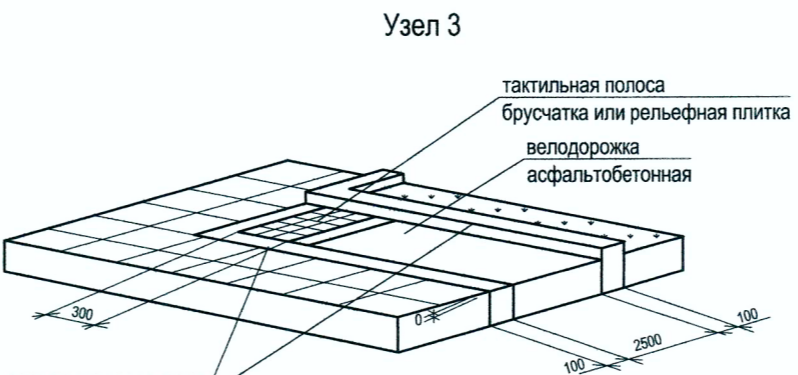
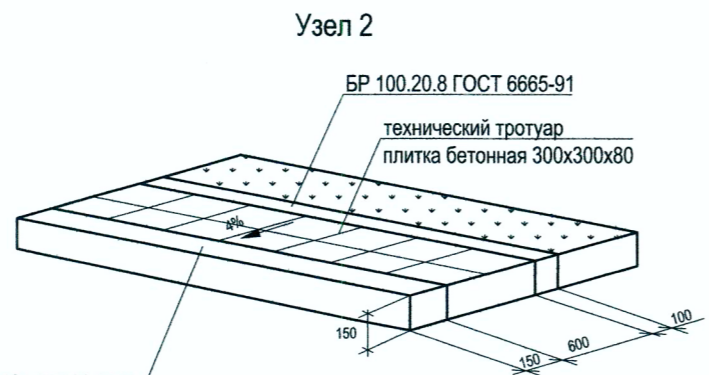
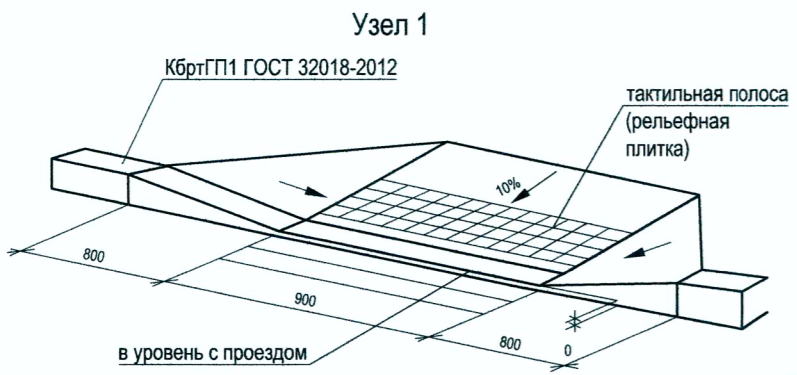
ВЕДОМОСТЬ ПРОЕЗДОВ, ТРОТУАРОВ, ДОРОЖЕК И ОЗЕЛЕНЕНИЯ

Условные обозначен. или изобр.	Наименование покрытия	Площадь в границах землеотвода м²	Площадь в границах благоустройства (за границей отвода) м²	Обозначение проекта
АПД-4	Асфальтобетонное покрытие проездов и парковок	2736.5	473	разрабатывается на стадии "рабочий проект"
АВД-4*	Асфальтобетонное покрытие велосипедных дорожек (усиленное)	116.3	309.1	
ПТ-2	Покрытие тротуаров - бетонная тротуарная плитка	591.7	668.4	
ПТ-2*	Покрытие тротуаров (усиленное) - бетонная тротуарная плитка	230.5	126.1	
ПВ-8*	Покрытие из газонной решетки усиленное	38.8	-	
ПВ-8	Газон	627.9	491.0	
	КбртП1 ГОСТ 32018-2012, м.пог.	313	277	Мансуровского месторождения шлифованные
	КбртП4 ГОСТ 32018-2012, м.пог.	423	578	Мансуровского месторождения шлифованные

УСЛОВНЫЕ ОБОЗНАЧЕНИЯ

- граница отведенного участка
- граница участков, принадлежащих застройщику
- граница благоустройства
- граница благоустройства по временной схеме (см. ПЗ)
- красные линии
- санитарно-защитные разрывы и охранные зоны
- проектируемые здания и сооружения
- площадки благоустройства
- ограждение
- границы площадок спорта, игр и отдыха
- места для хранения легковых автомобилей
- пути движения транспортных средств жителей
- пути движения грузового транспорта
- пути движения обслуживающего транспорта
- пути движения транспорта экстренных служб
- пути движения пожарного транспорта
- пути движения ММГН
- опоры освещения

Администрация города Екатеринбурга  
Комитет благоустройства  
Сектор согласования проектов  
**«СОГЛАСОВАНО»**  
«15» 08.2018 г. № 1234  
Сектор согласования проектов  
подпись: [подпись]



12-2018-01-ПЗУ						
2	-	Зам.	19-19		09.19	Жилой комплекс в квартале улиц Кировградская - Бакинских Комиссаров - переулок Сосновый - Калинина в г. Екатеринбурге. 1 этап строительства
1	-	Зам.	02-19		03.19	
Изм.	Кол.уч.	Лист	Издок	Подпись	Дата	
Разраб.	Ляхова				12.18	Стадия Лист Листов
Проверил	Севостьянова				12.18	
Н.Контр	Кушкарбаев				12.18	Схема планировочной организации земельного участка. М 1:500
ГИП	Кушкарбаев				12.18	

