

ВЕДОМОСТЬ ОСНОВНОГО КОМПЛЕКТА РАБОЧЕЙ ДОКУМЕНТАЦИИ

Обозначение	Наименование	Примечание
СПОЗУ	Схема планировочной организации земельного участка	

ВЕДОМОСТЬ ПРОЕКТНОЙ ДОКУМЕНТАЦИИ ОСНОВНОГО КОМПЛЕКТА СПОЗУ

Лист	Наименование	Примечание
	Состав проектной документации	1
1	Текстовая часть, начало. Ситуационная схема	2
2	Текстовая часть, окончание	3
	Графическая часть	
1	Схема планировочной организации земельного участка	4
2	Разбивочный план	5
3	План покрытий	6
4	План благоустройства и озеленения территории	7
5	Сечения	8
6	План организации рельефа	9
7	План земляных масс. Ведомость объемов земляных масс	10
8	Сводный план инженерных сетей	11
9	Схема движения транспортных средств на стройплощадке	12

ВЕДОМОСТЬ ССЫЛОЧНЫХ И ПРИЛАГАЕМЫХ ДОКУМЕНТОВ

Обозначение	Наименование	Примечание
	<u>Ссылочные документы</u>	
СНиП 2.07.01-89*	Градостроительство. Планировка и застройка городских и сельских поселений	
ГОСТ 6665-91	Камни бортовые бетонные и железобетонные	
НТД АД. 01 - 01	Проезжая часть и конструкции покрытий улиц и дорог в городах и сельских населенных пунктах Калининградской области	



						25/07/16-ПЗУ		
						Многоквартирный жилой дом по ул. М. Светлова в г. Калининграде		
Изм.	Кол.уч.	Лист	Идок.	Подпись	Дата	Стадия	Лист	Листов
				ИИ	2016	П	1	2
ГИП				ИИ	2016			
Разработал				ИИ	2016			
						Текстовая часть		000 "ПБ"

Текстовая часть

Проект схемы планировочной организации земельного участка выполнен на основании задания заказчика. Земельный участок общей площадью 5085 м2, расположен в г. Калининград, ул. Светлова

Схема планировочной организации земельного участка.

а) характеристика земельного участка, предоставленного для размещения объекта капитального строительства;

Участок граничит:

С Юга – существующий многоквартирный жилой дом

С Севера – территория свободная от застройки

С Востока – территория свободная от застройки, грунтовая дорога

С Запада – территория свободная от застройки

Градостроительная ситуация.

• Рассматриваемый участок расположен в г. Калининград, ул. Светлова, Ленинградский район.

б) обоснование границ санитарно-защитных зон объектов капитального строительства в пределах границ земельного участка – в случае необходимости определения указанных зон в соответствии с законодательством Российской Федерации;

на территории участка нет санитарно-защитных зон объектов капитального строительства.

в) Обоснование планировочной организации земельного участка в соответствии с градостроительными и техническими регламентами либо документами об использовании земельного участка (если на земельный участок не распространяется действие градостроительного регламента или в отношении него не устанавливается градостроительный регламент);

Проектируемый участок находится вне зоны рекреационной, промышленной зоны.

На проектируемом участке проектом предусматривается разместить многоквартирный жилой дом.

г) Техничко-экономические показатели земельного участка, предоставленного для размещения объекта капитального строительства.

Площадь участка 5085 м2

Площадь застройки 1785,9 м2

Площадь проездов 940,0 м2

Площадь мощения 958,2 м2

Площадь озеленения 1401,0 м2

д) обоснование решений по инженерной подготовке территории, в том числе решений по инженерной защите территории и объектов капитального строительства от последствий опасных геологических процессов, паводковых, поверхностных и грунтовых вод;

Удаление поверхностных вод с территории участка предусматривается по естественному уклону. Сброс ливневых вод осуществляется в сеть городской ливневой канализации после очистки в ливневых очистных сооружениях, запроектированных на земельном участке.

е) Описание организации рельефа вертикальной планировкой;

Застраиваемый участок в границах благоустройства характеризуется спокойный рельефом. Естественный уклон грунта направлен в восточную часть участка. Для предотвращения попадания грунтовых вод с территории за отведенным земельным участком – на территории предусмотрено искусственное повышение грунта.

ж) Описание решений по благоустройству территории;

В части благоустройства территории объекта предусмотрено твердое покрытие тротуарной плиткой пешеходных дорожек, автостоянки. Покрытие дворовых площадок – резиновое. Территория освещена настенными фонарями. Газоны засеяны смесью газонных трав, устойчивых к перепадам температур. На газоне предусматривается высадка кустарников, высокоствольного озеленения. На детских, спортивных площадках и площадках для отдыха взрослых предусмотрено размещение сертифицированного оборудования. У входа в подъезд установлены вертикальные подъемники ПТУ-001-Б (с откидным ограждением) для маломобильных групп населения.

з) Зонирование территории определено ГПЗУ, существующими подъездными путями.

Центральное пятно на отведенном земельном участке занимает проектируемый многоквартирный жилой дом.

и) Обоснование схем транспортных коммуникаций, обеспечивающих внешний и внутренний подъезд к объекту капитального строительства – для объектов непроизводственного назначения;

Транспортное обеспечение.

Подъезд на территорию осуществляется со стороны ул. Светлова.

к) Инженерные коммуникации.

Водопровод – от центрального водопровода (согласно ТУ);

Канализация – от центральной сети канализации (согласно ТУ);

Отопление – индивидуальное от газового котла (согласно ТУ);

Электроснабжение – от лэп (согласно ТУ);

Уличное освещение – (согласно ТУ).

Расчет нормативных площадок, автопарковочных мест для проектируемого дома  
В проектируемом многоквартирном жилом доме 73 кв. Коэффициент семейственности 2,5  
Расчетное количество населения составляет  $73 \times 2,5 = 182$  человека

1. количество автостоянок (решение №426 гор.совета г. Калининград от 19.12.12г)

$182 / 100 \times 12 = 22$  м/места

2. детские площадки (м2)  $0,7 \times 182 = 127,4$

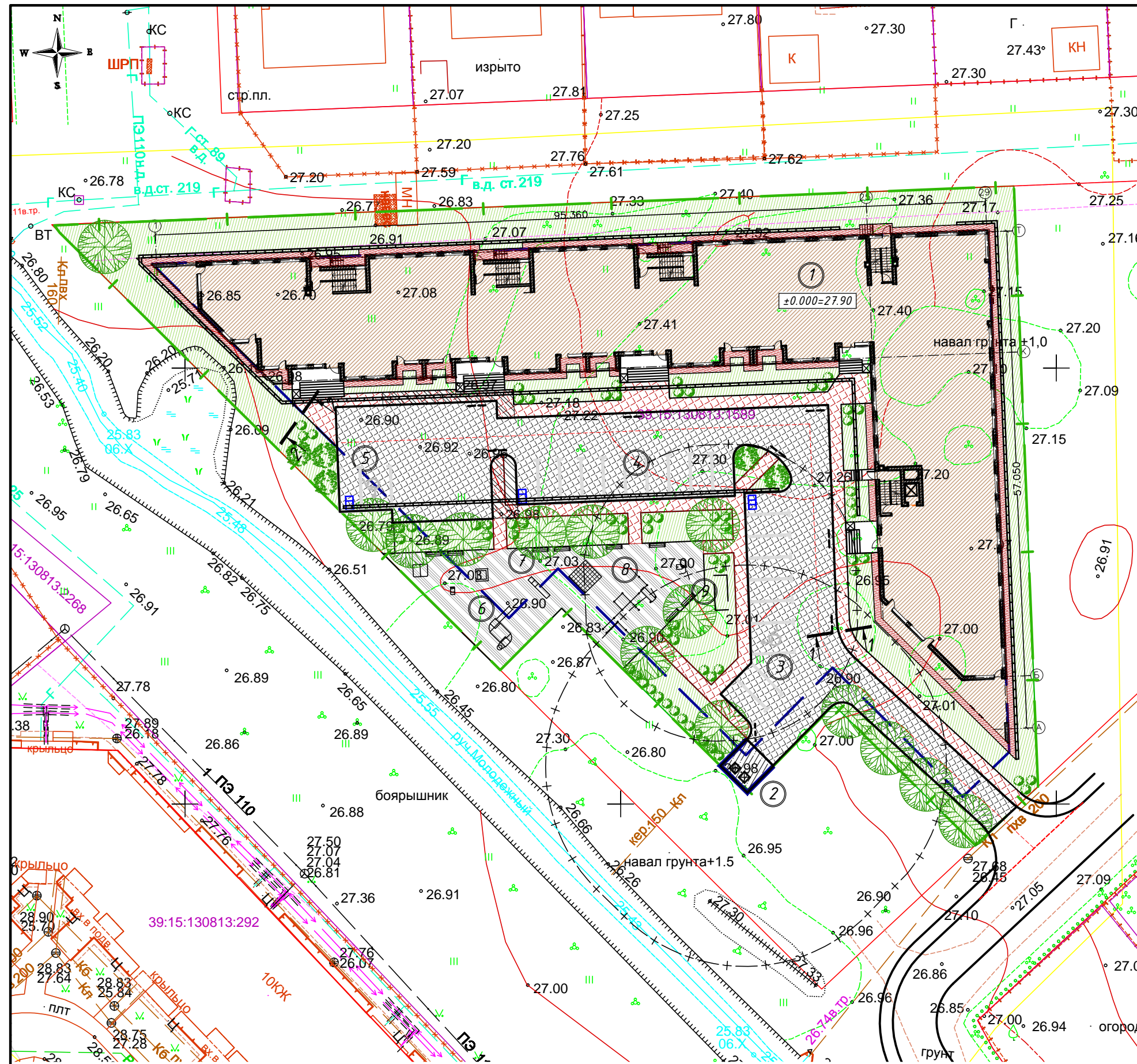
3. площадок отдыха для взрослых (м2)  $0,1 \times 182 = 18,2$

4. физкультурные площадки (м2)  $1,0 \times 182 = 182,0$

5. хоз. площадки (м2)  $0,1 \times 182 = 18,2$

						25/07/16-ПЗУ		
						Многоквартирный жилой дом по ул. М. Светлова в г. Калининграде		
Изм.	Кол.уч	Лист	Иднок.	Подпись	Дата	Стадия	Лист	Листов
					2016	П	2	
ГИП		Киселёв			2016			
Н.контроль		Киселёв			2016			
Разработал		Иванова			2016	Текстовая часть (окончание)		
						000 "ПБ"		





- УСЛОВНЫЕ ОБОЗНАЧЕНИЯ**
- Граница земельного участка
  - Граница места допустимого размещения зданий, строений, сооружений
  - ① Номер здания, сооружения, площадки
  - Проектируемое здание
  - Ограждение площадки для мусорный контейнеров
  - Бортовой камень (БР 100.30.15)
  - Бортовой камень (БР 100.20.8)
  - Плиточное покрытие проезда
  - Плиточное покрытие тротуаров
  - Покрытие спортивной площадки
  - Бетонное покрытие площадки для контейнеров ТБО
  - Бетонное покрытие отмостки
  - Газон
  - ⊗ Вырубка зелёных насаждений
  - ⊞ Дождеприёмный колодец
  - ⊙ Светильник наружного освещения
  - Санитарно-защитная зона от контейнеров ТБО
  - Укрепленное основание для возможности проезда пожарной техники

**ТЕХНИКО-ЭКОНОМИЧЕСКИЕ ПОКАЗАТЕЛИ**

Поз.	Наименование	Ед. изм.	Количество	%
В границах территории благоустройства:				
1	Площадь земельного участка	м <sup>2</sup>	5085.0	
2	Площадь территории благоустройства	м <sup>2</sup>	5085.0	100.0
3	Площадь застройки (под зданиями, строениями)	м <sup>2</sup>	1785.9	35.1
4	Площадь дорожных покрытий (проездов, автостоянок)	м <sup>2</sup>	940.0	18.5
5	Площадь мощения тротуаров, площадок, отмостки	м <sup>2</sup>	958.2	18.8
6	Площадь озеленения	м <sup>2</sup>	1401.0	23.9

**ВЕДОМОСТЬ ЖИЛЫХ И ОБЩЕСТВЕННЫХ ЗДАНИЙ И СООРУЖЕНИЙ**

Номер на плане	Наименование и обозначение	Этажность	Количество		Площадь, м <sup>2</sup>				Строительный объём, м <sup>3</sup>	
			зданий	квартир	застройки		общая нормируемая		здания	всего
					здания	всего	здания	всего		
1	Многokвартирный жилой дом	4	1	73	-	-	-	-	-	-
2	Площадка для мусорных контейнеров	-	1	-	-	18.6	-	18.2	-	-
3	Автостоянка на 10м/м (в т.ч. 1 МГН)	-	1	-	-	133.0	-	130.0	-	-
4	Автостоянка на 10м/м	-	1	-	-	125.0	-	125.0	-	-
5	Автостоянка на 2м/м, в т.ч. 1 МГН	-	1	-	-	25.0	-	22.0	-	-
6	Детская площадка	-	1	-	-	130.0	-	127.8	-	-
7	Площадка для отдыха взрослого населения	-	1	-	-	19.0	-	18.3	-	-
8	Спортивная площадка	-	1	-	-	186.26	-	182.0	-	-
9	ЛОС (проект)	-	1	-	-	-	-	-	-	-

**УСЛОВНЫЕ ОБОЗНАЧЕНИЯ**

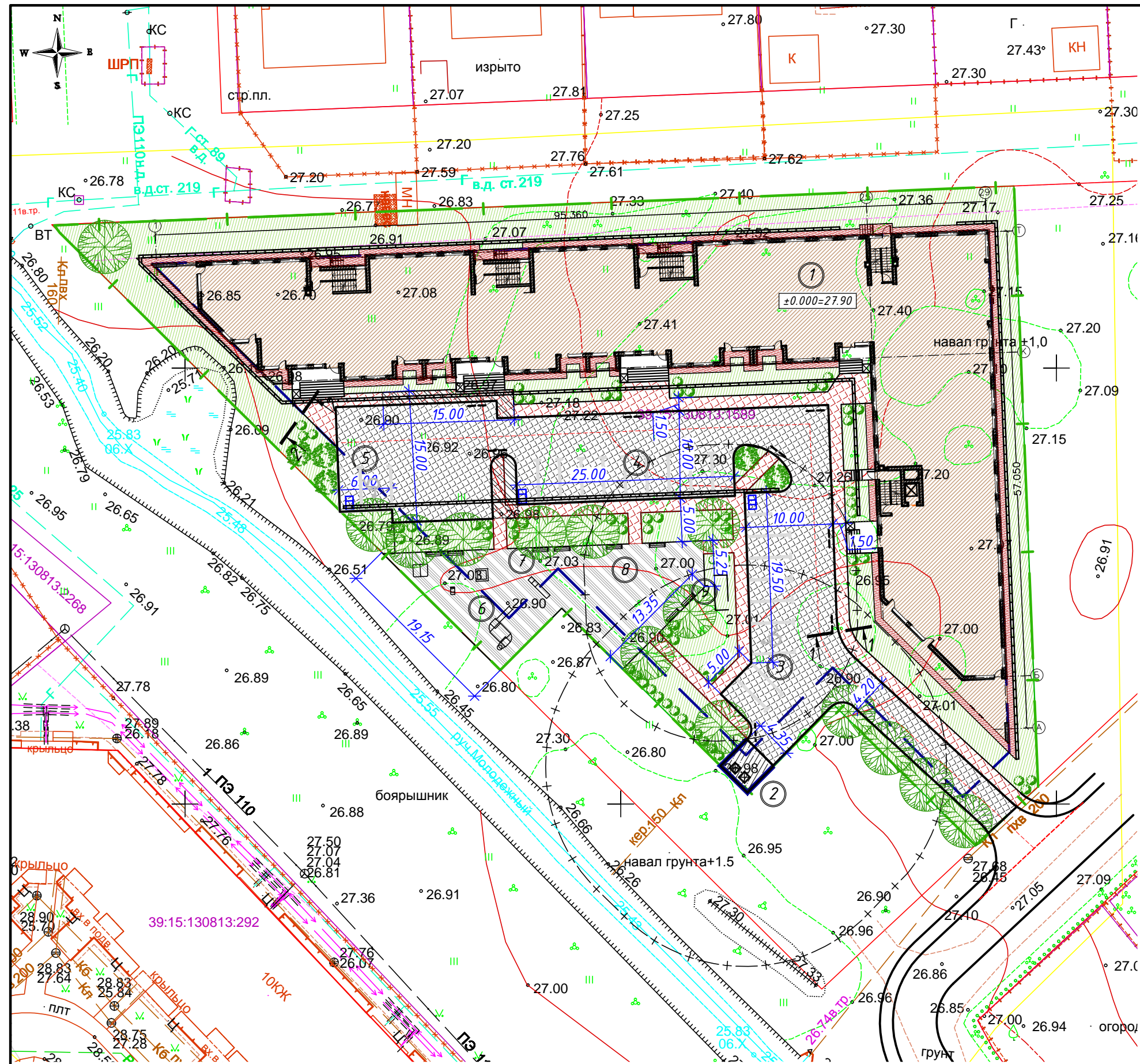
- граница съёмки и согласования
- граница кадастрового участка

Зам.директор	Жонашук В.В.	06.10.15
Геодезист	Белоруссов Д.П.	06.10.15
Картограф	Тулинова Т.Н.	06.10.15
Должность	Фамилия	Подпись
		Дата

2015	16-А-11,12,15,16	Заявка № 15_03109
Инженерно-топографический план с согласованием подземных коммуникаций		
г.Калининград	Масштаб	Лист
ул. М. Светлова	1:500	1
Цыбульский С.Н.	ООО "ГЕОИД ЗЕМ"	

25/07/16-ПЗУ				
Многokвартирный жилой дом по ул. М. Светлова в г. Калининграде				
Изм.	Кол.уч.	Лист	Издок.	Подпись
ГИП	Киселёв	##	##	2016
Н.контроль	Киселёв	##	##	2016
Разработал	Иванова	##	##	2016
Схема планировочной организации земельного участка М 1:500				
		Стадия	Лист	Листов
		П	1	9
ООО "ПБ"				





- УСЛОВНЫЕ ОБОЗНАЧЕНИЯ**
- Граница земельного участка
  - Граница места допустимого размещения зданий, строений, сооружений
  - ① Номер здания, сооружения, площадки
  - ▭ Проектируемое здание
  - ▭ Ограждение площадки для мусорный контейнеров
  - Бортовой камень (БР 100.30.15)
  - Бортовой камень (БР 100.20.8)
  - ▨ Плиточное покрытие проезда
  - ▨ Плиточное покрытие тротуаров
  - ▨ Покрытие спортивной площадки
  - ▨ Бетонное покрытие площадки для контейнеров ТБО
  - ▨ Бетонное покрытие отмостки
  - ▨ Газон
  - ⊗ Вырубка зелёных насаждений
  - ⊞ Дождеприёмный колодец
  - ⊙ Светильник наружного освещения
  - ⊕ Санитарно-защитная зона от контейнеров ТБО
  - ▨ Укрепленное основание для возможности проезда пожарной техники

**ТЕХНИКО-ЭКОНОМИЧЕСКИЕ ПОКАЗАТЕЛИ**

Поз.	Наименование	Ед. изм.	Количество	%
В границах территории благоустройства:				
1	Площадь земельного участка	м <sup>2</sup>	5085.0	
2	Площадь территории благоустройства	м <sup>2</sup>	5085.0	100.0
3	Площадь застройки (под зданиями, строениями)	м <sup>2</sup>	1785.9	35.1
4	Площадь дорожных покрытий (проездов, автостоянок)	м <sup>2</sup>	940.0	18.5
5	Площадь мощения тротуаров, площадок, отмостки	м <sup>2</sup>	958.2	18.8
6	Площадь озеленения	м <sup>2</sup>	1401.0	23.9

**ВЕДОМОСТЬ ЖИЛЫХ И ОБЩЕСТВЕННЫХ ЗДАНИЙ И СООРУЖЕНИЙ**

Номер на плане	Наименование и обозначение	Этажность	Количество		Площадь, м <sup>2</sup>				Строительный объём, м <sup>3</sup>	
			зданий	квартир	застройки		общая нормируемая		здания	всего
					здания	всего	здания	всего		
1	Многokвартирный жилой дом	4	1	73	-	-	-	-	-	-
2	Площадка для мусорных контейнеров	-	1	-	-	18.6	-	18.2	-	-
3	Автостоянка на 10м/м (в т.ч. 1 МГН)	-	1	-	-	133.0	-	130.0	-	-
4	Автостоянка на 10м/м	-	1	-	-	125.0	-	125.0	-	-
5	Автостоянка на 2м/м, в т.ч. 1 МГН	-	1	-	-	25.0	-	22.0	-	-
6	Детская площадка	-	1	-	-	130.0	-	127.8	-	-
7	Площадка для отдыха взрослого населения	-	1	-	-	19.0	-	18.3	-	-
8	Спортивная площадка	-	1	-	-	186.26	-	182.0	-	-
9	ЛОС (проект)	-	1	-	-	-	-	-	-	-

**УСЛОВНЫЕ ОБОЗНАЧЕНИЯ**

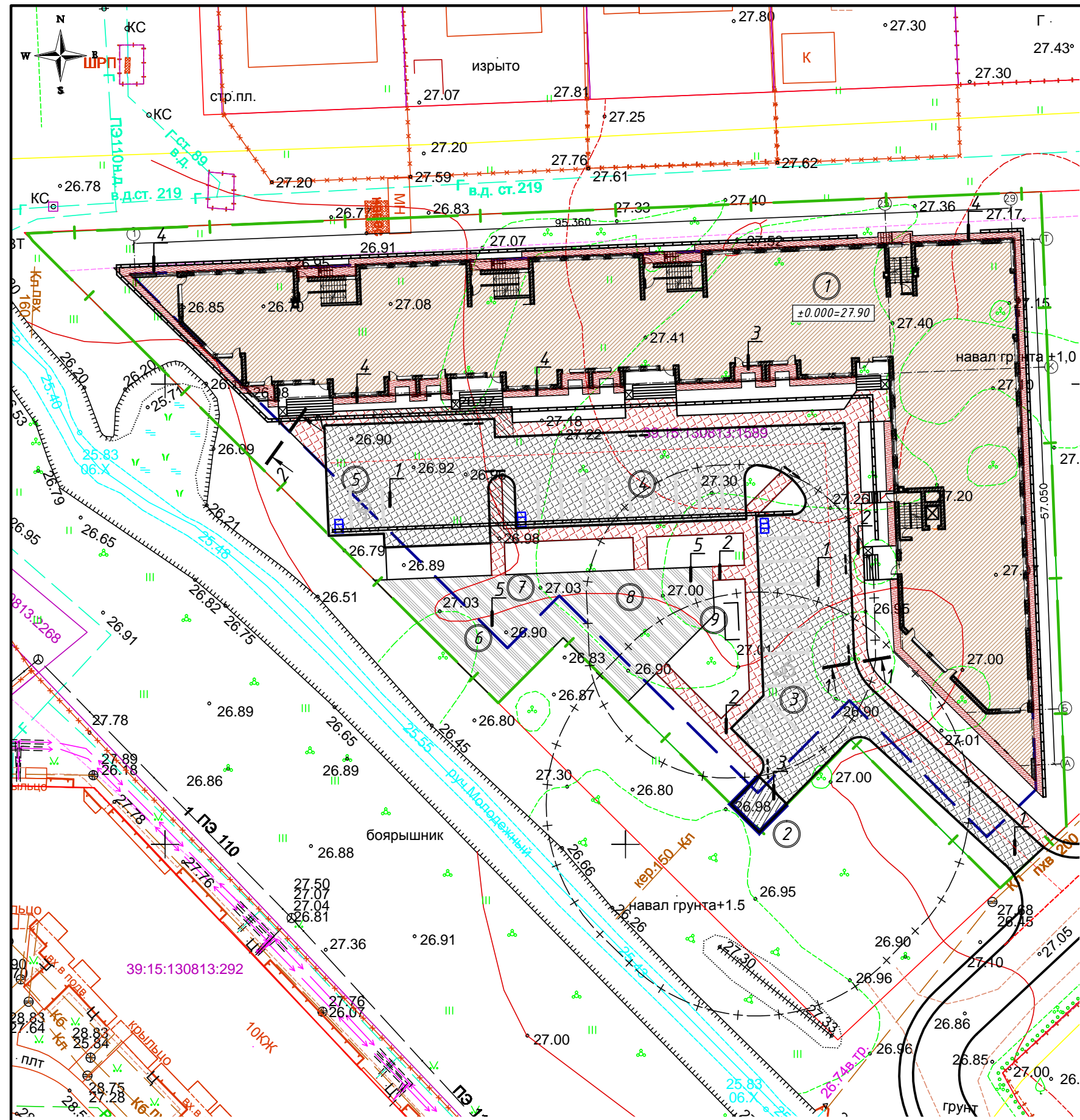
- граница съёмки и согласования
- граница кадастрового участка

Зам.директор	Жонашук В.В.	06.10.15
Геодезист	Белоруссов Д.П.	06.10.15
Картограф	Тулинова Т.Н.	06.10.15
Должность	Фамилия	Подпись
		Дата

2015	16-A-11,12,15,16	Заявка № 15_03109
Инженерно-топографический план с согласованием подземных коммуникаций		
г.Калининград	Масштаб	Лист
ул. М. Светлова	1:500	1
Цыбульский С.Н.	ООО "ГЕОИД ЗЕМ"	

25/07/16-ПЗУ				
Многokвартирный жилой дом по ул. М. Светлова в г. Калининграде				
Изм.	Кол.уч.	Лист	Издок.	Подпись
				2016
ГИП	Киселёв			2016
Н.контроль	Киселёв			2016
Разработал	Иванова			2016
Разбивочный план М 1:500				000 "ПБ"





ВЕДОМОСТЬ ЖИЛЫХ И ОБЩЕСТВЕННЫХ ЗДАНИЙ И СООРУЖЕНИЙ

Номер на плане	Наименование и обозначение	Этажность	Количество		Площадь, м <sup>2</sup>				Строительный объём, м <sup>3</sup>	
			зданий	квартир	застройки		общая нормируемая		здания	всего
					здания	всего	здания	всего		
1	Многоквартирный жилой дом	4	1	-	73	-	-	-	-	-
2	Площадка для мусорных контейнеров	-	1	-	-	-	18.6	-	18.2	-
3	Автостоянка на 10м/м (в т.ч. 1 МГН)	-	1	-	-	-	133.0	-	130.0	-
4	Автостоянка на 10м/м	-	1	-	-	-	125.0	-	125.0	-
5	Автостоянка на 2м/м, в т.ч. 1 МГН	-	1	-	-	-	25.0	-	22.0	-
6	Детская площадка	-	1	-	-	-	130.0	-	127.8	-
7	Площадка для отдыха взрослого населения	-	1	-	-	-	19.0	-	18.3	-
8	Спортивная площадка	-	1	-	-	-	186.26	-	182.0	-
9	ЛОС (проект)	-	1	-	-	-	-	-	-	-

УСЛОВНЫЕ ОБОЗНАЧЕНИЯ

- Граница земельного участка
- Граница места допустимого размещения зданий, строений, сооружений
- Номер здания, сооружения, площадки
- Проектируемое здание
- Ограждение площадки для мусорный контейнеров
- Бортовой камень (БР 100.30.15)
- Бортовой камень (БР 100.20.8)
- Плиточное покрытие проезда
- Плиточное покрытие тротуаров
- Покрытие спортивной площадки
- Бетонное покрытие площадки для контейнеров ТБО
- Бетонное покрытие отмотки
- Газон
- Вырубка зелёных насаждений
- Дождеприёмный колодец
- Светильник наружного освещения
- Санитарно-защитная зона от контейнеров ТБО
- Укрепленное основание для возможности проезда пожарной техники

КОНСТРУКЦИИ ПОКРЫТИЙ

Тип	Применение	Эскиз	Конструктивный слой		ГОСТ
			Материал		
1	Проезды, автостоянка		80	Бетонная плитка толщиной 80 мм	17608-91
			30	Песчано-цементная сухая смесь (с добавлением в верхний слой цемента в кол-ве не менее 8% по весу)	23558-93
			100	Подбетонное основание	
			250	Щебень марки 800-1000, фракции 40-70, по способу заклинки щебнем фракции 5-10	8267-93
			300	Песок средней крупности Грунт	8736-93
2	Тротуары, площадки		60	Бетонная плитка толщиной 60 мм	17608-91
			200	Песок средней крупности Грунт	8736-93
3	Площадка для контейнеров ТБО		100	Армированный бетон В20	21924.0-84
			200	Песок средней крупности Грунт	8736-93
4	Отмотка		60	Бетонная плитка толщиной 60 мм	17608-91
			100	Песчано-гравийная смесь фракцией 8-10мм	23735-2014
			50	Песок средней крупности	8736-93
			8	Мембрана Тefonд "PLUS"; Уплотнённый грунт обратной засыпки	
5	Детская площадка, спортивная площадка		10	Резиновое покрытие	17608-91
			60	Бетонная плитка толщ. 60 мм	23558-93
			40	Цементно-песчаная смесь М-150	8736-93
			200	Песок средней крупности Грунт	

ВЕДОМОСТЬ ТРОТУАРОВ, ДОРОЖЕК И ПЛОЩАДОК

Обозначение	Наименование	Тип	Площадь покрытия, м <sup>2</sup>	Примечание
	Плиточное покрытие проезда	1	940.0	
	Бортовой камень БР 100.30.15 (ГОСТ 6665-91)		153.0 м/п	
	Плиточное покрытие	2	385.24	
	Плиточное покрытие отмотки	3	219.1	
	Бортовой камень БР 100.20.8 (ГОСТ 6665-91)		375.0 м/п	
	Бетонное покрытие	4	18.6	
	Резиновое покрытие	5	335.26	

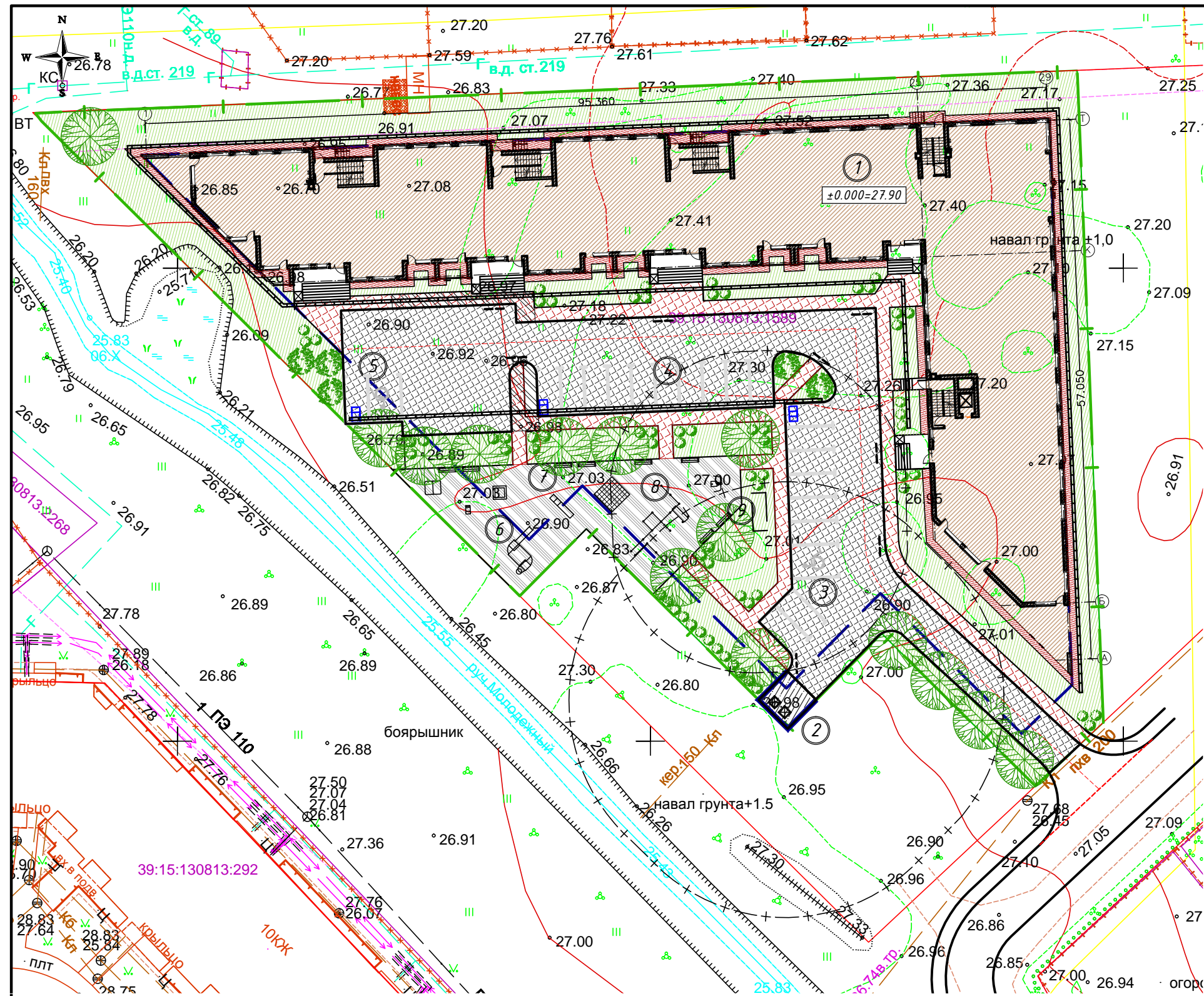
25/07/16-ПЗУ

Многоквартирный жилой дом по ул. М. Светлова в г. Калининграде

Изм.	Кол.уч.	Лист	Индок.	Подпись	Дата	Стадия	Лист	Листов
					2016	П	3	
					2016			
					2016			
План покрытий М 1:500 Ведомость тротуаров, дорожек, площадок. Конструкции покрытий						000 "ПБ"		

Формат 630\*297мм





- УСЛОВНЫЕ ОБОЗНАЧЕНИЯ**
- Граница земельного участка
  - Граница места допустимого размещения зданий, строений, сооружений
  - Номер здания, сооружения, площадки
  - Проектируемое здание
  - Ограждение площадки для мусорный контейнеров
  - Бортовой камень (БР 100.30.15)
  - Бортовой камень (БР 100.20.8)
  - Плиточное покрытие проезда
  - Плиточное покрытие тротуаров
  - Покрытие спортивной площадки
  - Бетонное покрытие площадки для контейнеров ТБО
  - Бетонное покрытие отмостки
  - Газон
  - Вырубка зелёных насаждений
  - Дождеприёмный колодец
  - Светильник наружного освещения
  - Санитарно-защитная зона от контейнеров ТБО

ВЕДОМОСТЬ ТРОТУАРОВ, ДОРОЖЕК И ПЛОЩАДОК

Обозначение	Наименование	Тип	Площадь покрытия, м <sup>2</sup>	Примечание
	Плиточное покрытие проезда	1	940.0	
	Бортовой камень БР 100.30.15 (ГОСТ 6665-91)		153.0 м/п	
	Плиточное покрытие	2	385.24	
	Плиточное покрытие отмостки	3	219.1	
	Бортовой камень БР 100.20.8 (ГОСТ 6665-91)		375.0 м/п	
	Бетонное покрытие	4	18.6	
	Резиновое покрытие	5	335.26	

ВЕДОМОСТЬ ЭЛЕМЕНТОВ ОЗЕЛЕНЕНИЯ

Обозначение	Поз.	Наименование породы или вида насаждения	Возраст, лет	Кол.	Примечание
	1	Кизильник блестящий	3-5	67	без кома, в ряд через 1 м
	2	Акация	3-5	5	без кома, в ряд через 2 м
	3	Клён остролистный	6-8	14	с комом, в ряд через 6 м
		Газон партерный	-	1401.0	м <sup>2</sup>

ВЕДОМОСТЬ ЖИЛЫХ И ОБЩЕСТВЕННЫХ ЗДАНИЙ И СООРУЖЕНИЙ

№ п/п	Наименование и обозначение	Этажность	Количество		Площадь, м <sup>2</sup>				Строительный объём, м <sup>3</sup>	
			зданий	квартир	застройки		общая нормируемая		здания	всего
					здания	всего	здания	всего		
1	Многоквартирный жилой дом	4	1	-	73	-	-	-	-	-
2	Площадка для мусорных контейнеров	-	1	-	-	-	18.6	-	18.2	-
3	Автостоянка на 10м/м (в т.ч. 1 МГН)	-	1	-	-	-	133.0	-	130.0	-
4	Автостоянка на 10м/м	-	1	-	-	-	125.0	-	125.0	-
5	Автостоянка на 2м/м, в т.ч. 1 МГН	-	1	-	-	-	25.0	-	22.0	-
6	Детская площадка	-	1	-	-	-	130.0	-	127.8	-
7	Площадка для отдыха взрослого населения	-	1	-	-	-	19.0	-	18.3	-
8	Спортивная площадка	-	1	-	-	-	186.26	-	182.0	-
9	ЛОС (проект)	-	1	-	-	-	-	-	-	-

ВЕДОМОСТЬ МАЛЫХ АРХИТЕКТУРНЫХ ФОРМ И ПЕРЕНОСНЫХ ИЗДЕЛИЙ

Поз.	Обозначение	Наименование	Кол.	Примечание
1		Урна	6	ООО "КСИЛ" (1312)
2		Домик	1	ООО "КСИЛ" (4302)
3		Песочница с крышкой	1	ООО "КСИЛ" (4237)
4		Горка "Мини Дино"	1	ООО "КСИЛ" (4206)
5		Детский игровой комплекс	1	ООО "КСИЛ" (5297)
6		Детский спортивный комплекс	1	ООО "КСИЛ" (6305)
7		Качалка на пружине	1	ООО "КСИЛ" (4119)
8		Спортивный комплекс	1	ООО "КСИЛ" (6456)
9		Спортивный тренажёр	1	ООО "КСИЛ" (7512)
10		Скамья	7	ООО "КСИЛ" (2205)
11		Контейнер для мусора V=0.75м <sup>3</sup>	2	

25/07/16-ПЗУ

Многоквартирный жилой дом  
по ул. М. Светлова в г. Калининграде

Изм.	Кол.уч.	Лист	Изд.	Подпись	Дата
					2016
					2016
					2016

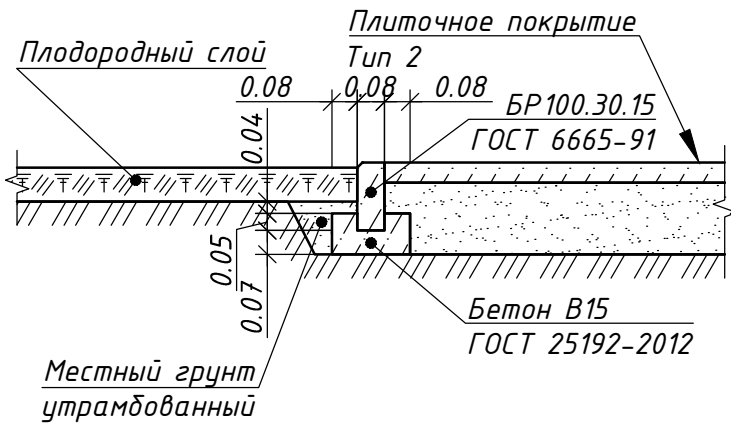
План благоустройства и озеленения территории М 1:500

000 "ПБ"

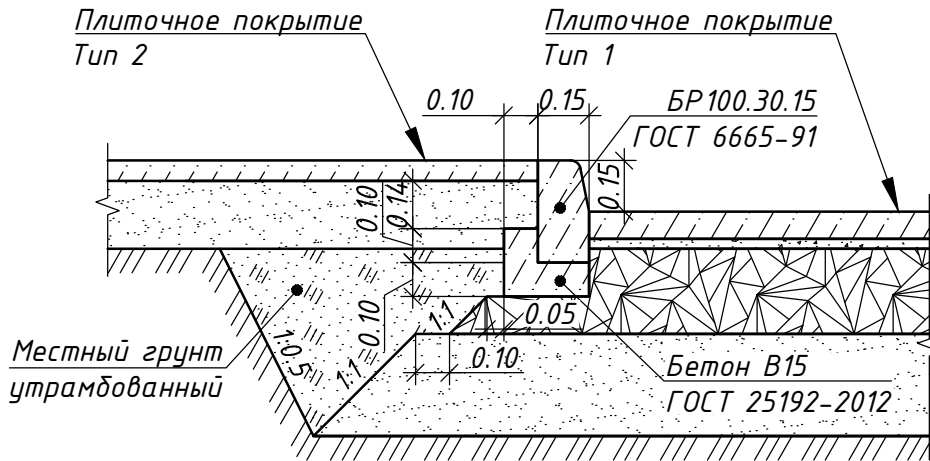
Формат 630\*297мм



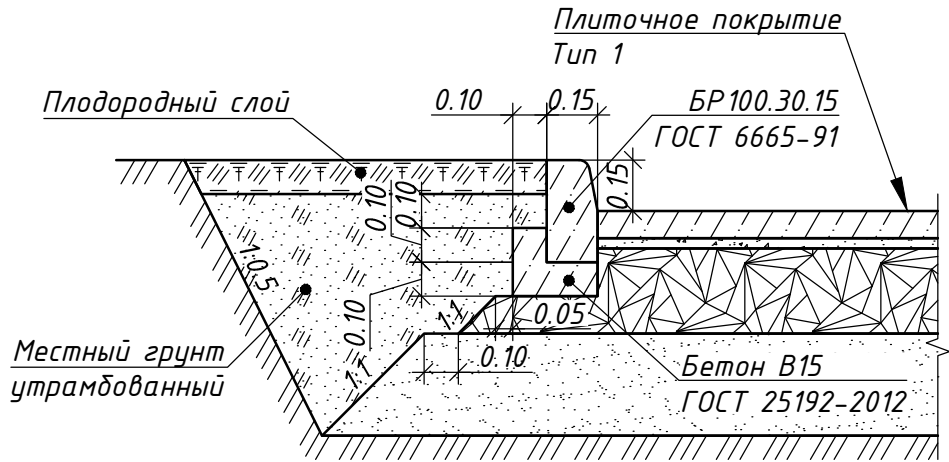
Сечение 1-1



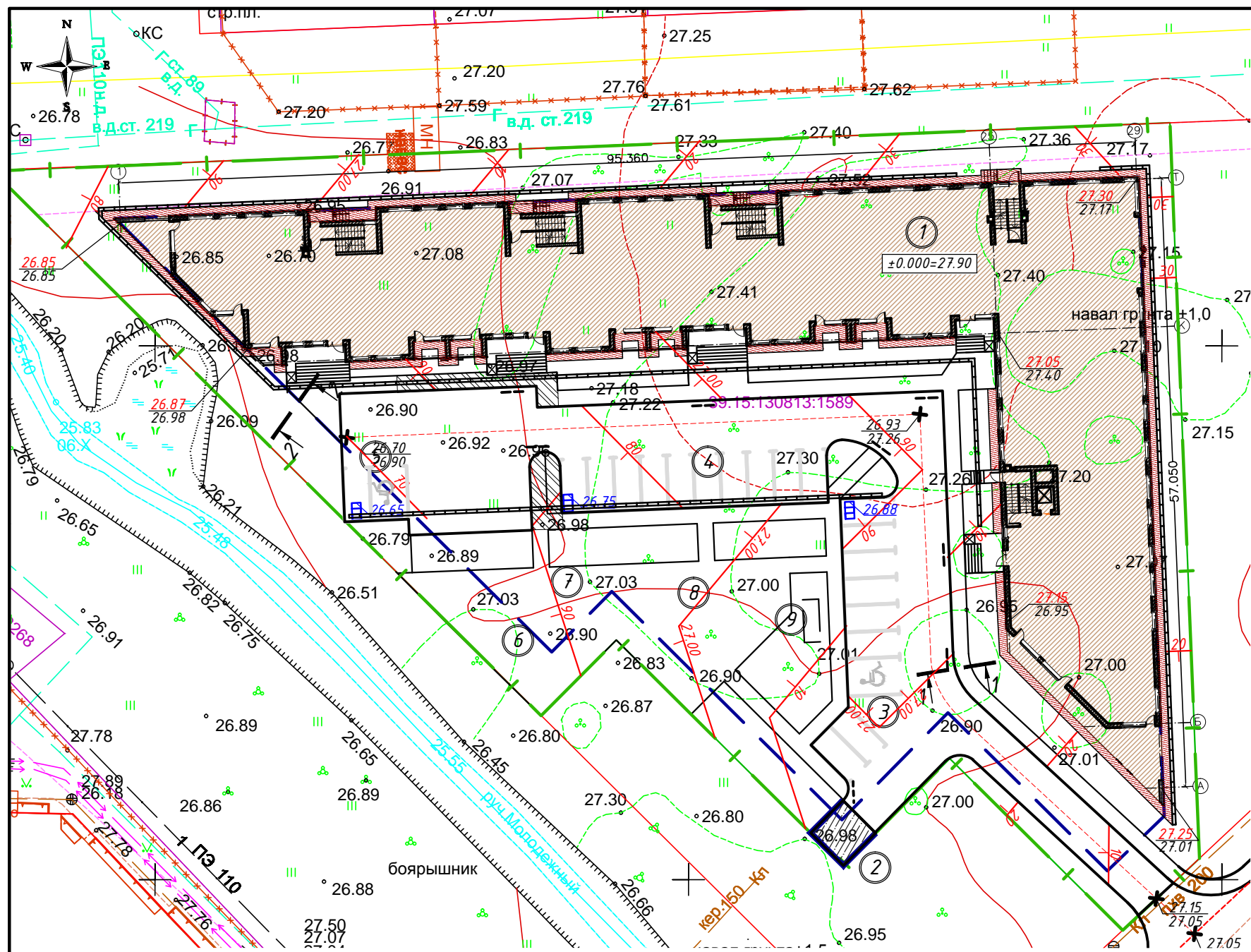
Сечение 2-2



Сечение 3-3



					25/07/16-ПЗУ			
					Многоквартирный жилой дом по ул. М. Светлова в г. Калининграде			
Изм.	Кол.уч.	Лист	Индок.	Подпись	Дата	Стадия	Лист	Листов
				<i>[Signature]</i>	2016	П	5	
				<i>[Signature]</i>	2016			
				<i>[Signature]</i>	2016	Сечения		
						ООО "ПБ"		



ВЕДОМОСТЬ ЖИЛЫХ И ОБЩЕСТВЕННЫХ ЗДАНИЙ И СООРУЖЕНИЙ

Номер на плане	Наименование и обозначение	Этажность	Количество		Площадь, м <sup>2</sup>				Строительный объём, м <sup>3</sup>	
			зданий	квартир	застройки		общая нормируемая		здания	всего
					здания	всего	здания	всего		
1	Многоквартирный жилой дом	4	1	-	73	-	-	-	-	-
2	Площадка для мусорных контейнеров	-	1	-	-	-	18.6	-	18.2	-
3	Автостоянка на 10м/м (в т.ч. 1 МГН)	-	1	-	-	-	133.0	-	130.0	-
4	Автостоянка на 10м/м	-	1	-	-	-	125.0	-	125.0	-
5	Автостоянка на 2м/м, в т.ч. 1 МГН	-	1	-	-	-	25.0	-	22.0	-
6	Детская площадка	-	1	-	-	-	130.0	-	127.8	-
7	Площадка для отдыха взрослого населения	-	1	-	-	-	19.0	-	18.3	-
8	Спортивная площадка	-	1	-	-	-	186.26	-	182.0	-
9	ЛОС (проект)	-	1	-	-	-	-	-	-	-

- УСЛОВНЫЕ ОБОЗНАЧЕНИЯ**
- Граница земельного участка
  - Граница места допустимого размещения зданий, строений, сооружений
  - ① Номер здания, сооружения, площадки
  - Проектируемое здание
  - Ограждение площадки для мусорных контейнеров
  - Бортовой камень (БР 100.30.15)
  - Бортовой камень (БР 100.20.8)
  - Санитарно-защитная зона от контейнеров Т50
  - + Точка перелома продольного профиля проезда
  - / Отметка поверхности
  - 19.7%  
61.40 Направление продольного уклона проектируемого рельефа
  - 85.00 Горизонталь проектная

					25/07/16-ПЗУ		
					Многоквартирный жилой дом по ул. М. Светлова в г. Калининграде		
Изм.	Кол.уч	Лист	Идок.	Подпись	Дата		
				<i>ИИ</i>	2016	Стадия	Лист
				<i>ИИ</i>	2016	П	6
				<i>ИИ</i>	2016	Листов	
Разработал Иванова						План организации рельефа М 1:500	
						000 "ПБ"	



