

ВЕДОМОСТЬ ЧЕРТЕЖЕЙ ГП

Лист	Наименование	Примечание
1	Общие данные (начало)	
2	Общие данные (окончание)	
3	Генеральный план. М 1: 500	
4	Разбивочный план здания. М 1:500	
4а	Разбивочный план здания. Благоустройства. М 1:500	
5	План организации рельефа. М 1:500	
6	Сводный план инженерных сетей. М 1:500	
7	План озеленения. М 1:500.	
8	План размещения малых архитектурных форм. М 1:500	
9	План покрытий. М 1:500	

ТЕХНИКО-ЭКОНОМИЧЕСКИЕ ПОКАЗАТЕЛИ ЗЕМЕЛЬНОГО УЧАСТКА

NN п/п	Наименование	Количество (в границах отвода участка)	
		М ²	%
1	Площадь участка	5106.0	100
2	Площадь застройки	1451.8	28.4
3	Площадь под проездами, площадками, дорожками	2688.0	52.6
4	Площадь озеленения	966.2	19.0

Чертежи разработаны в соответствии с действующими нормами, правилами и стандартами.
Топосъемка выполнена МП "Городским центром геодезии" городского округа
"Город Калининград" Заявка: 01327-15 от 26.02.2015 г.
Система координат местная. Система высот Балтийская.

При производстве работ, в случае обнаружения или нарушения существующего дренажа, приложить
предоставленные САО Института "Зондпроект" с целью разработки рекомендаций по его сохранению или
выносу за пределы участка строительства.
Перед началом производства земляных работ, территорию строительства необходимо проверить на наличие
взрывчатых предметов.

Ведомость жилых зданий и сооружений

Номер на здание	Наименование и обозначение	Этажность	Количество		Площадь, м ²				Строительный объем, м ³	
			квартир		застройки		общая площадь квартир		квартир	всего
			эта- жи	все- го	эта- жи	всего	эта- жи	всего		
1	Жилой дом	7,9,12	1	198		1451.8		8481,68		4743.5
2	Установка для очистки сточных вод		1							

Экспликация площадок

N по ван- площ	Наименование площадок	Площадь, м ²	Примечание
П-1	Площадка для игр детей	104.0	проектируемая
П-2	Площадка для игр детей	48.0	проектируемая
П-3	Площадка для отдыха	32.0	проектируемая
П-4	Площадка для физкультуры	172.0	проектируемая
П-5	Площадка для мусороборников	15.0	проектируемая
П-6	Автостоянка на 6 м/мест	84.1	проектируемая
П-7	Автостоянка на 12 м/мест	150.0	проектируемая
П-8	Автостоянка на 8 м/мест	118.2	проектируемая
П-9	Автостоянка на 7 м/мест	105.7	проектируемая

98-17-ГП

Многоквартирный жилой дом
по ул. А.Суворова, д.35 в г. Калининграде.

Изм.	Кол. изм.	Лист	N док.	Подпись	Дата	Страниц	Листов	Листов
ГП		Благоустройство			28.10			
И.контр.		Белорова			19.10	Р	1	10
Разработчик		Семенова						
Общие данные (начало)						000 "ТЕМП 2002"		

Ведомость элементов озеленения

Номер по плану	Наименование породы и вида насаждения	Возраст, лет	Кол-во	Примечания
1	Туя западная	10-12	4 шт.	хвойное дерево
2	Липа мелколистная	10-12	5 шт.	лиственное дерево
3	Клен остролистный	10-12	9 шт.	лиственное дерево
4	Береза пушистая	10-12	10 шт.	лиственное дерево
5	Сирень обыкновенная	3-4	20 шт.	кустарник в группах 5шт
6	Спирея средняя	3-4	40 п.м.	однорядная живая изгородь 3 шт. на 1 п.м.
	Газон		1325.0 м²	Работы по установке 50% матлик дубовой 50%

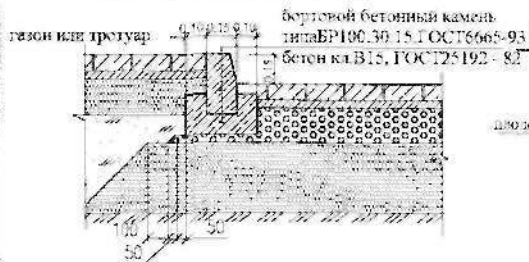
Ведомость малых архитектурных форм

Номер по плану	Условное обозначение	Наименование	К-во шт.	Обозначение типового проекта
1		Песочница "Грибная поляна"	1 шт.	Разработка КСИЛ
2		Качалка - балансир "Весы" с резиновыми амортизаторами	1 шт.	Разработка КСИЛ
3		Качалка	2 шт.	Разработка КСИЛ
4		Детский спортивный комплекс "Балтика"	1 шт.	Разработка КСИЛ
5		Горка-скам "Белочка"	1 шт.	Разработка КСИЛ
6		Перекладина гимнастические	1 шт.	Разработка КСИЛ
7		Скамья - дубан	8 шт.	Разработка КСИЛ
8		Урна "Классика"	4 шт.	Разработка КСИЛ
9		Ограждение участка Н=1.5м	165 п.м.	индивидуальное
10		Ворота / калитка Н=1.5м	1/1 шт.	индивидуальное

По желанию заказчика возможна замена ассортимента элементов озеленения и малых архитектурных форм.

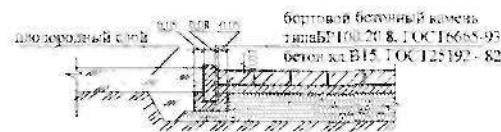
ДЕТАЛЬ УСТАНОВКИ БОРТОВОГО КАМНЯ

типа БР100.30.15, ГОСТ 6665-93



ДЕТАЛЬ УСТАНОВКИ БОРТОВОГО КАМНЯ

типа БР100.20.8, ГОСТ 6665-93

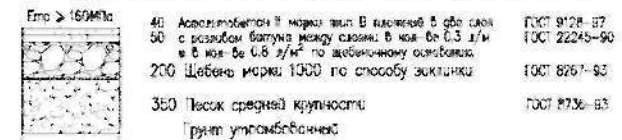


Ведомость покрытий проездов, тротуаров, дорожек и площадок

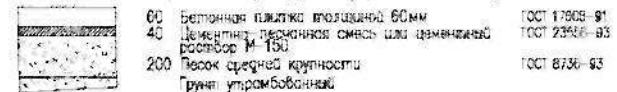
Условные обозначения	Наименование	Площадь покрытия м²	Площадь покрытия за счет откосов и границей м²
	Асфальтобетонное покрытие проезда	1620.0 м²	210.0 м²
	с бортовым камнем БР 100.30.15	495.0 п.м.	45.0 п.м.
Для установки бортового камня (дополнительно необходима) щебенка марки ФФ-3.8 м³ и песок средней крупности 21.5 м³			
	Плиточное покрытие тротуаров, площадок и дорожек	690.0 м²	21.0 м²
	с бортовым камнем БР 100.20.8.	385.0 п.м.	20.0 п.м.
	Покрытие гравийкой площадок	150.0 м²	-
	Покрытие фактурной площадкой	172.0 м²	-
	с бортовым камнем БР 100.20.8.	25.0 п.м.	-
	Бетонная стяжка	56.0 м²	-

Конструкции покрытий

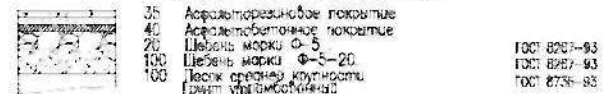
Асфальтобетонное покрытие проездов и обочины



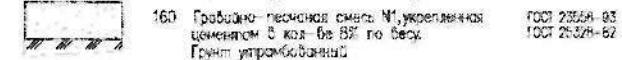
Покрытие тротуаров, дорожек и площадок



Покрытие спортивной площадкой



Покрытие гравийкой площадкой



98-17-ПП

Многоквартирный жилой дом
по ул. А.Суворова, д.35 в г. Калининграде.

Имя	Колуч.	Лист	№ док.	Подпись	Дата	Этаж	Лист	Листов
ГИП	Ветховорочева				04.10			
Н.контр.	Егорова				04.10	Р	2	
Разработчик	Семенов							
Общие данные (окончание)							ООО "ТЕМП 2002"	



93-17-П

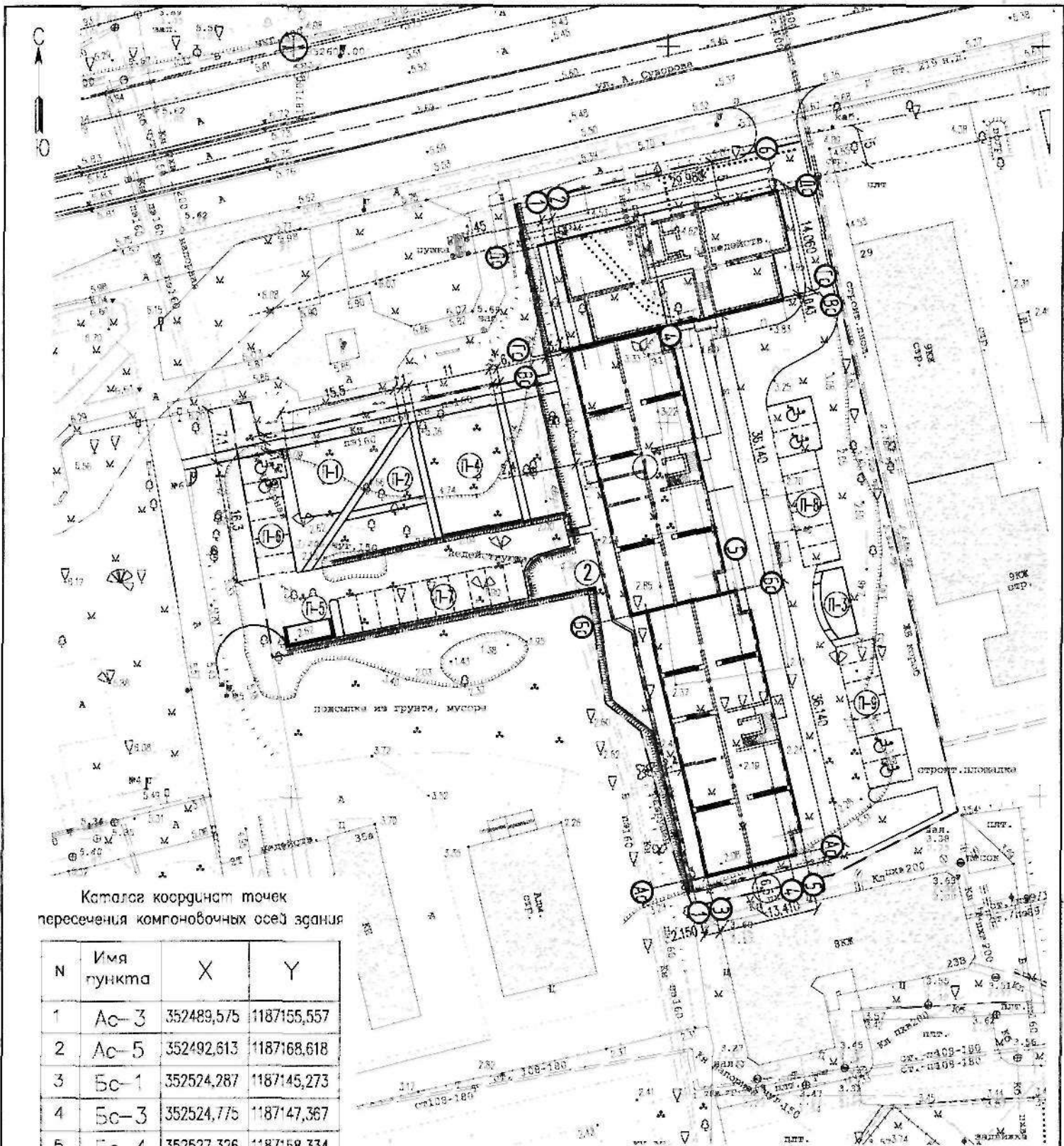
Многоквартирный жилой дом
по ул. А.Суборова, д.35 б в. Калининграда.

Изм.	Колум.	Лист	№ док.	Подпись	Дата
ГП				Евдокимов	14.15
				Евдокимов	18.15
				Симанова	

Страна	Лист	Листов
Р	3	

Генеральный план М 1:500

ООО "ТЕМП 2002"

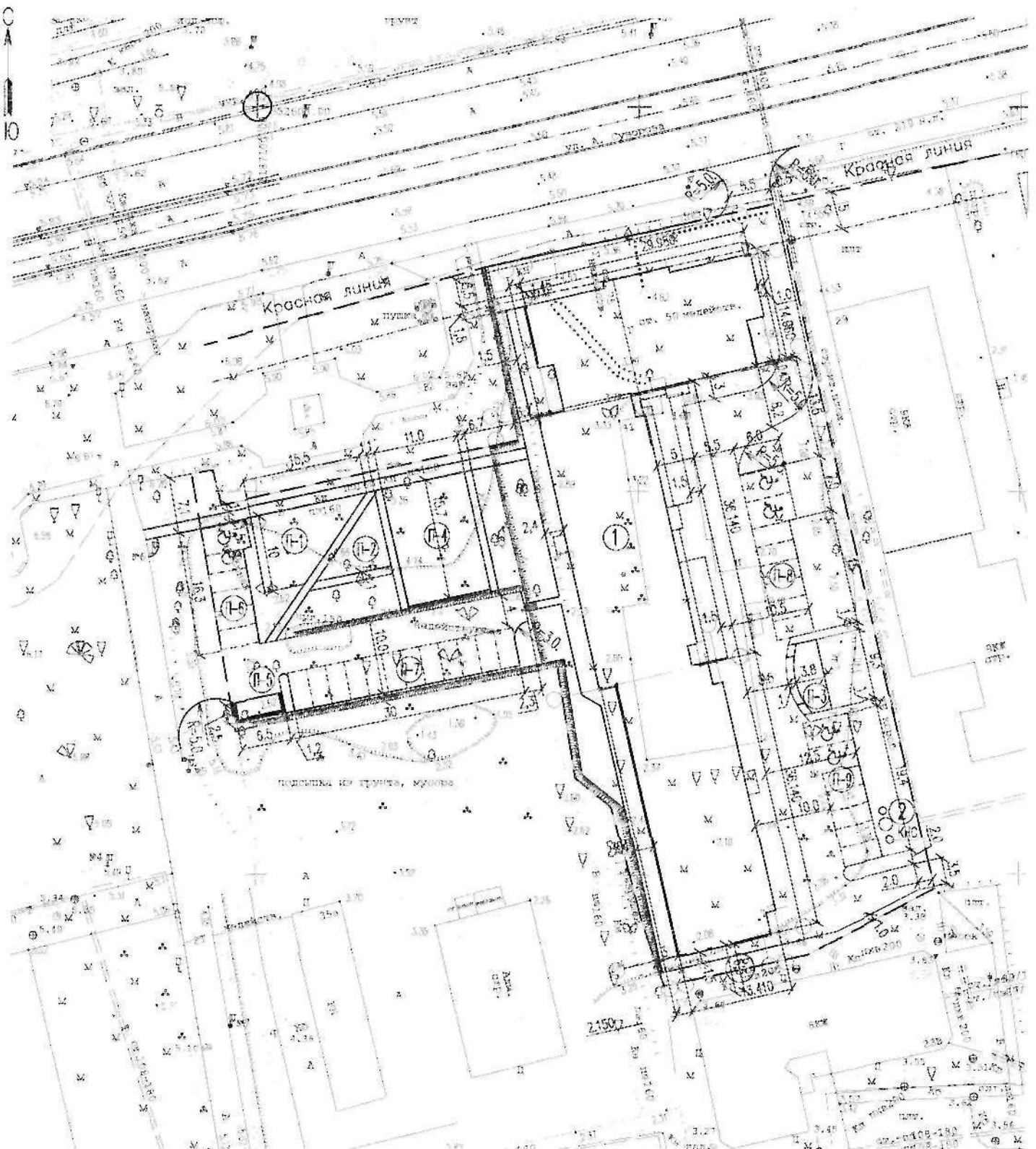


Каталог координат точек пересечения комнобвочных осей здания

N	Имя пункта	X	Y
1	Ас-3	352489,575	1187155,557
2	Ас-5	352492,613	1187168,618
3	Бс-1	352524,287	1187145,273
4	Бс-3	352524,775	1187147,367
5	Бс-4	352527,326	1187158,334
6	Бс-5	352527,813	1187160,428
7	Вс-1	352559,487	1187137,084
8	Вс-2	352559,816	1187138,496
9	Вс-4	352562,526	1187150,145
10	Вс-6	352566,609	1187167,696
11	Гс-2	352560,235	1187138,399
12	Гс-6	352567,028	1187167,599
13	Дс-2	352573,948	1187135,208
14	Дс-6	352580,742	1187164,408

1. Ведомость зданий и площадок см. лист ПП-2
2. Горизонтальную разбивку осей проектируемого жилого дома вести по координатам.
3. Детальную разбивку проектируемого жилого дома см. часть АС
4. Горизонтальную разбивку проездов, площадок и дорожек вести от жилого дома и от границ участка см. лист ПП-4а.
5. Размеры даны в метрах

98-17-П					
Многokвартирный жилой дом по ул. А.Суворова, 35 в г. Калининграде.					
Имя	Колуч	Лист	№ док	Подпись	Дата
ГИП		Баксорова		<i>[Signature]</i>	09/19
И.конда		Евсерева		<i>[Signature]</i>	08/19
Разработал		Семенов		<i>[Signature]</i>	
				Стария	Лист
				Р	4
Разбивочный план здания. М 1:500				ООО "ТЕМП 2002"	



1. Ведомость зданий и площадок см. лист ПП-2
2. Горизонтальную разбивку осей проектируемого жилого дома вести по координатам.
3. Детальную разбивку проектируемого жилого дома см. часть КР
4. Горизонтальную разбивку проездов, площадок и дорожек вести от жилого дома и от границ участка.
5. Размеры даны в метрах

					96-17-П			
					Множквартирный жилой дом по ул. А.Суворова, д.35 в г. Калининграде.			
Имя	Колуч.	Лист	№ рек.	Подпись	Дата	Страна	Лист	Листов
ГИП	Белозорова			<i>Белозорова</i>	04.19	Р	4а	
Инженер	Белозорова			<i>Белозорова</i>	04.19			
Разработчик	Самойлова							
Разбивочный план. Благоустройство М 1:500						ООО "ТЕМП 2002"		

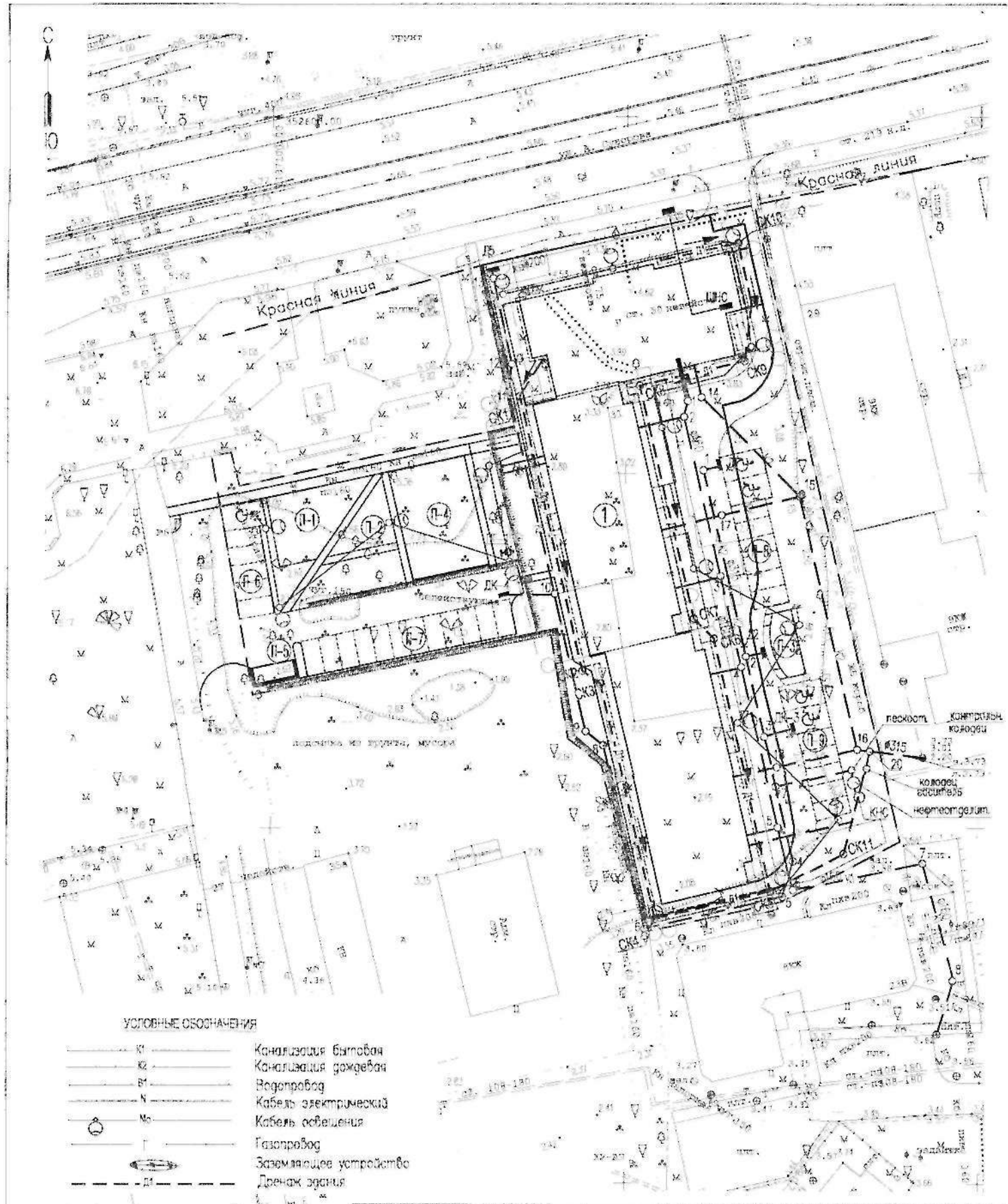


1. Ведомость зданий и площадок см. лист ПП-2.
2. Вертикальную разбивку проектируемого жилого дома вести от ближайшего репера, данные которого взять в архитектуре.
3. За относительную отметку 0,000 проектируемого жилого дома пол первого этажа с абсолютной отметкой для секций : 5,600; 5,200; 4,800

Для выполнения плана организации рельефа необходимо 23,39 м³ пригодного грунта.

(Объем взят из отапливаемой ПЗУ "Картограмма земельных масс")

					98-17-ПП			
					Многоквартирный жилой дом по ул. А.Суворова, д.35 в г. Калининграде.			
Имя	Колуч.	Лист	№ сек.	Подпись	Дата	Старший	Лист	Листов
ГИП	Белаворская			<i>Лист 29.19</i>		Р	Б	
Инженер	Васильев			<i>Лист 29.19</i>				
Разработчик	Семинская			<i>Лист 29.19</i>				
План организации рельефа. М 1:500						ООО "ТЕМП 2002"		



УСЛОВНЫЕ ОБОЗНАЧЕНИЯ

- К — Канализация бытовая
- КД — Канализация дождевая
- В — Водопровод
- Э — Кабель электрический
- Ос — Кабель освещения
- Г — Газопровод
- ЗУ — Вземляющее устройство
- Д — Дренаж здания

98-17-ПП

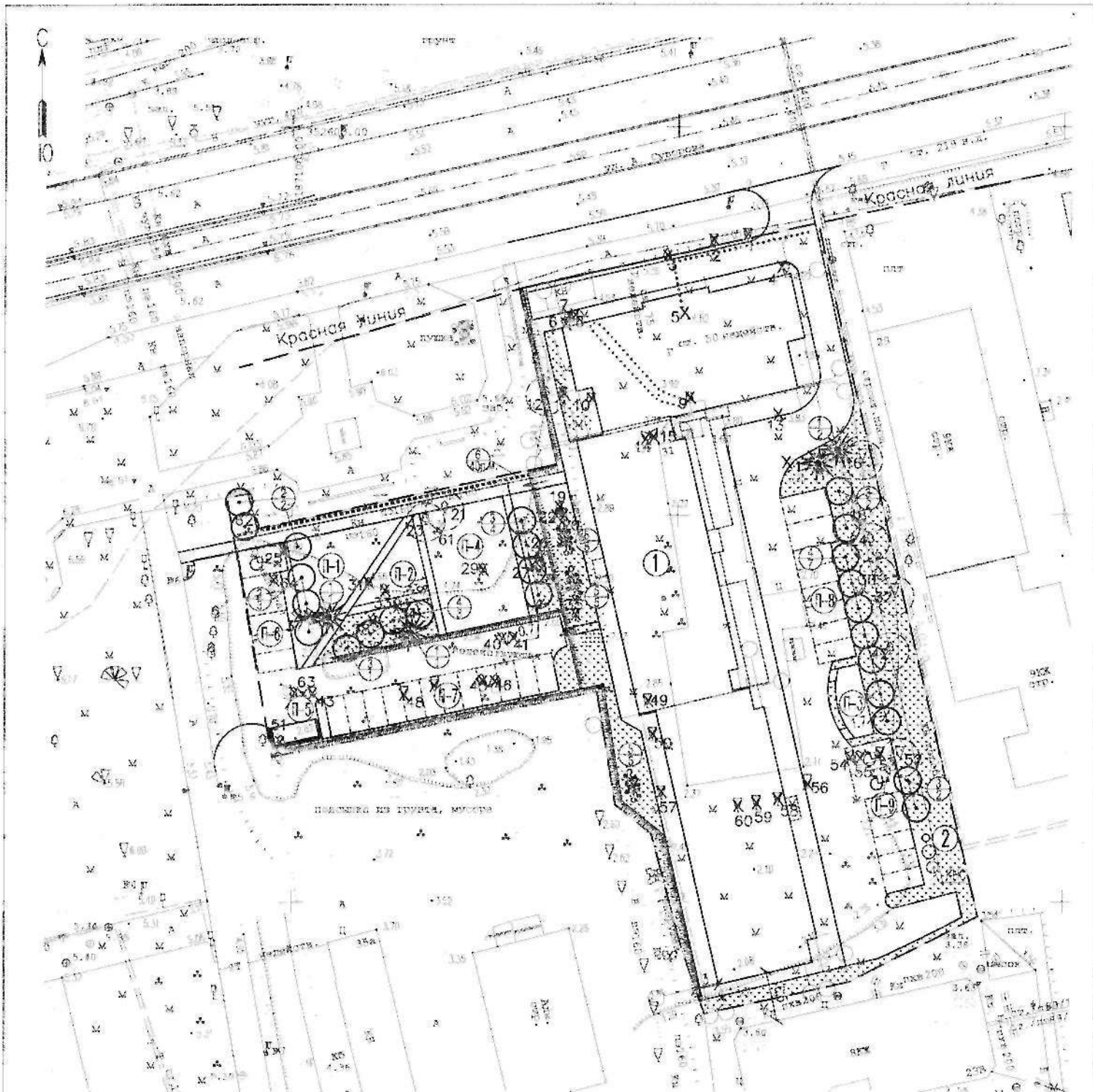
Многоквартирный жилой дом
по ул. А.Суворова, д.35 в г. Калининграде.

Изм.	Кол.уч.	Листы	№ док.	Проектиров.	Дата
ГМП		Белогородцева		<i>[Signature]</i>	19.09.19
И.контр.		Евсеева		<i>[Signature]</i>	19.09.19
Разработка		Семанова		<i>[Signature]</i>	

Страниц	Лист	Листов
Р	6	

Сводный план инженерных сетей
М 1:500

ООО "ТЕМП 2002"



УСЛОВНЫЕ ОБОЗНАЧЕНИЯ

- Проектируемые хвойные деревья
- Проектируемые лиственные деревья
- Сохраняемые лиственные деревья
- Кустарник в группах
- Кустарник в одиночной живой изгороди
- Сосисые деревья

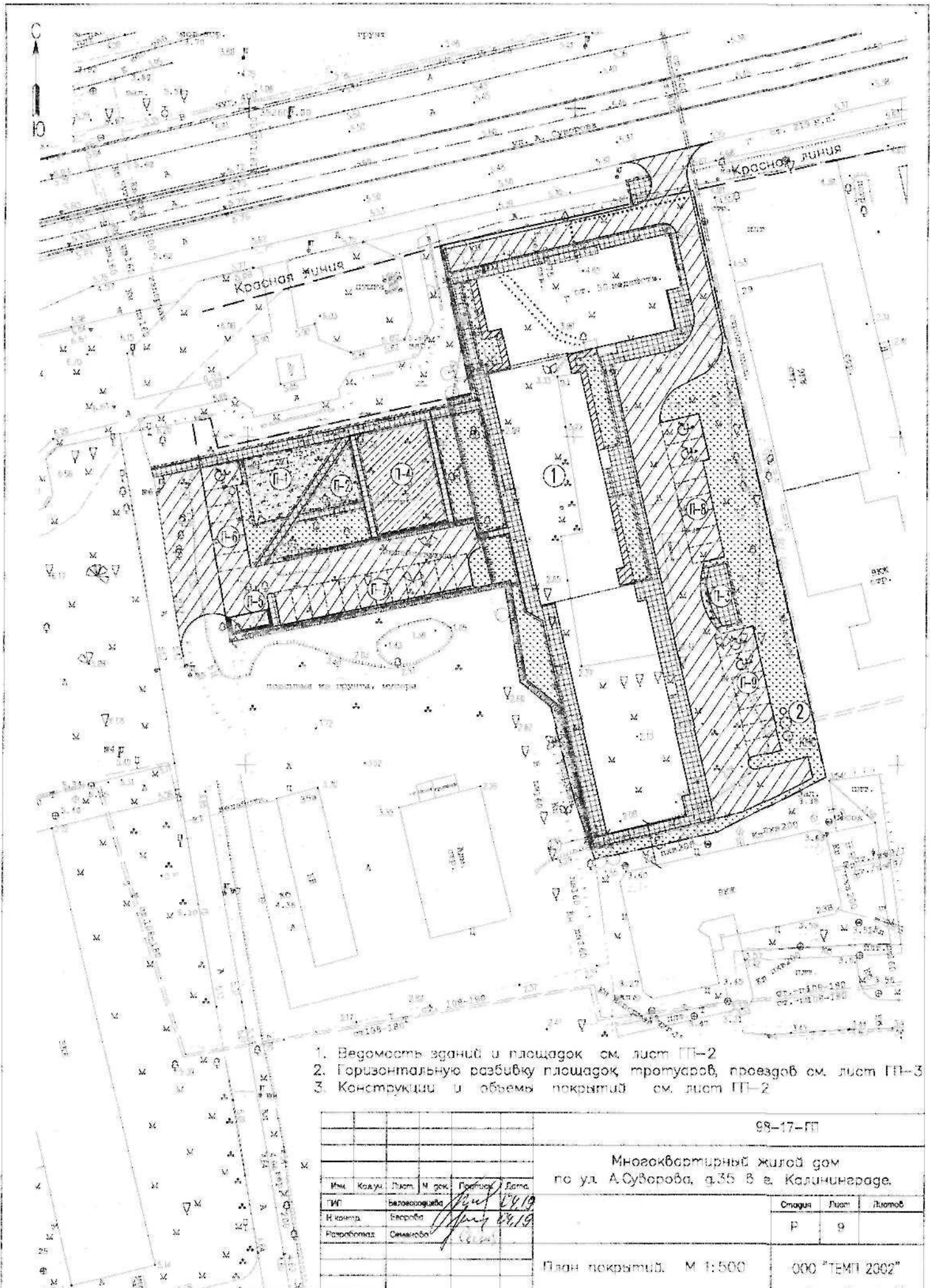
1. Ведомость элементов озеленения см. лист ПТ-2

						98-17-ПТ		
Многоквартирный жилой дом по ул. А.Суворова, д.35 в г. Калининграде.								
Изм.	Кодум.	Лист	М. док.	Подпись	Дата	Страна	Лист	Листов
П/П	Белоголовца			<i>Сидорова</i>	04.12	Р	7	
Исполн.	Белоголовца			<i>Сидорова</i>	04.12			
Разработчик	Семенов							
План озеленения, М 1:500						000 "ТЕМП 2002"		



1. Ведомость малых архитектурных форм см. лист ПП-2

						98-17-П		
						Многоквартирный жилой дом по ул. А.Суворова, д.35 в г. Калининграде		
Изм.	Кол-во	Лист	№ док.	Добавил	Дата	Статус	Лист	Листов
ИП		Беловорожица		<i>Иван</i>	04.15	Р	8	
Исполн		Саврова		<i>Иван</i>	04.15			
Разработчик		Семёнова						
						План размещения малых архитектурных форм. М 1:500		ООО "ТЕМП 2002"



1. Ведомость зданий и площадок см. лист ПП-2
2. Горизонтальную разбивку площадок тротуаров, проездов см. лист ПП-3
3. Конструкции и объемы покрытий см. лист ПП-2

					98-17-П
					Многоквартирный жилой дом по ул. А.Суворова, д.35 в г. Калининграде.
Имя	Кодум	Лист	М.рек.	Подпись	Дата
				Белозорова	24.12
И.контр.	Бегрба				
Разработчик	Симанов				
					Страница Лист Листов
					Р 9
План покрытий. М 1:500					ООО "ТЕМП 2002"