

Ведомость жилых и общественных зданий и сооружений

| Наименование и обозначение | Этажность | Колличество | | | Площадь, м.кв. | | Строительный объем, м³ |
|---|-----------|-------------|-----------|-------------------|----------------|--|------------------------|
| | | Квартир | Застройки | Общая нормируемая | Здания | | |
| 1 Многоквартирный жилой дом №4 ранее запроектированный | 10 | 109 | 109 | 899,32 | 899,32 | | |
| 2 Многоквартирный жилой дом №2 | 10 | 98 | 98 | 1262,3 | 1262,3 | | |
| 3 Капитальное строение | - | - | - | - | - | | |
| 4 Техническое помещение для ТСО ранее запроектированное | 1 | 1 | - | 25,00 | 25,00 | | |

Ведомость благоустройства 3-го этапа строительства

| Номер на плане | Наименование | Нормативная | | Фактическая | | Применение |
|----------------|---|----------------|----------------|----------------|----------------|--|
| | | Зел. ст. озел. | Зел. ст. озел. | Зел. ст. озел. | Зел. ст. озел. | |
| 4 | Здание мусорокамерной, м² | - | 57,30 | 57,30 | 57,56 | ранее запроектированное (2-ой этап стр-ва) |
| 5 | Хозяйственная площадка (сушика белья), м² | 195,00 | 191,00 | 386,00 | 390,26 | ранее запроектированная (2-ой этап стр-ва) |
| 6 | Площадка для занятия физкультурой, м² | 19,50 | 19,10 | 38,60 | 56,46 | ранее запроектированная (2-ой этап стр-ва) |
| 7 | Площадка для отдыха взрослых, м² | 136,50 | 133,70 | 270,20 | 271,40 | ранее запроектированная (2-ой этап стр-ва) |
| 8 | Детская площадка, м² | 24 | 23 | 47 | 50 | ранее запроектированная (2-ой этап стр-ва) |
| 9 | Гостевая автостоянка для дома, мест | - | - | - | - | ранее запроектированная (2-ой этап стр-ва) |

Ведомость малых архитектурных форм и переносных изделий 3-го этапа строительства

| Условное изображение | Наименование | Количество | Применение |
|----------------------|--|------------|----------------|
| | Урна деревянная на основании с металлической вставкой, шт. | 4 | 001312, "КСИП" |

Ведомость проездов, тротуаров и площадок 3-го этапа строительства

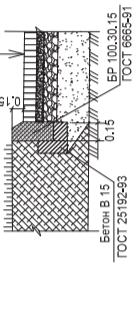
| Условные обозначения | Наименование | Тип | Площадь покрытия | Применение |
|----------------------|------------------------------------|--------------|------------------|--------------|
| | Проезд, автостоянки, м.кв. | ИУ1 | 45,51 | НТД.АД.01-01 |
| | Тротуары, дорожки, площадки, м.кв. | 8 | 725,14 | НТД.АД.01-01 |
| | Площадка сушки белья, м.кв. | 10 | 57,56 | НТД.АД.01-01 |
| | Бордюр из бортового камня, м. п. | БР 100.30.15 | 17 | ГОСТ 6665-91 |
| | | БР 100.20.8 | 450 | ГОСТ 6665-91 |

Ведомость зеленых насаждений 3-го этапа строительства

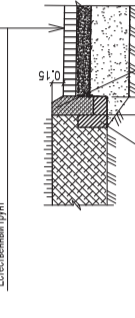
| Условное изображение | Наименование | Количество | Применение |
|----------------------|-------------------|------------|---------------------------|
| | Туя западная, шт. | 20 | возраст куста 5 лет |
| | самшит, м.п. | 58,70 | посадка - 3 куста на м.п. |
| | газон, м.кв. | 1141,82 | И=0,15 м. |
| | Ель голубая, шт. | 1 | возраст дерева 10 лет |

Конструкция дорожных одежд

Проезд, автостоянки
Покрывтие Тип IV,
Бетонная плита ГОСТ 17608-91 И=0,08 м.
Щебень фракции 5/20 ГОСТ 6709-2014 И=0,20 м.
Щебень фракции 10/20 ГОСТ 6709-2014 И=0,40 м.
Песок средней крупности ГОСТ 8736-93 И=0,20 м.
Естественный грунт



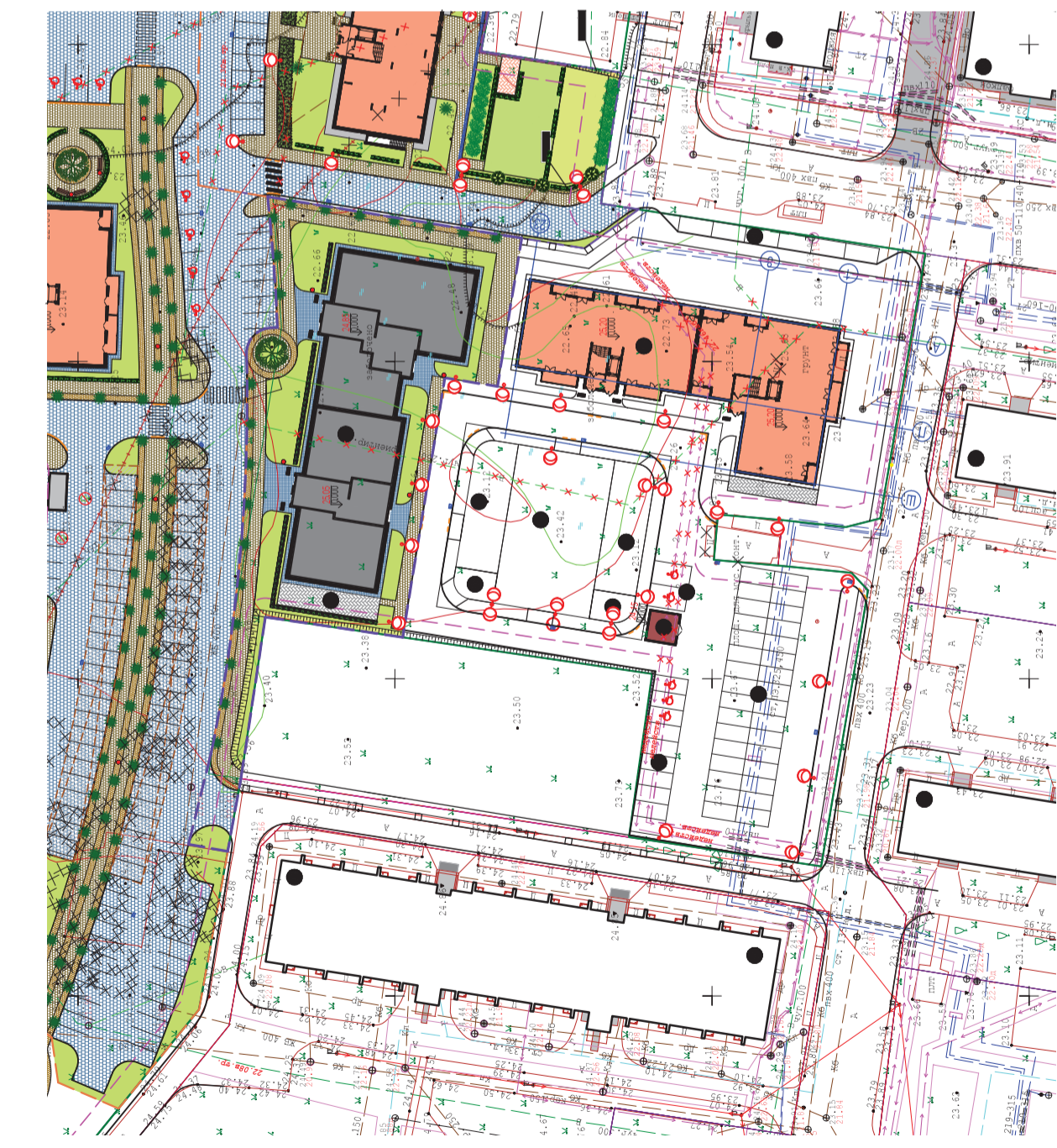
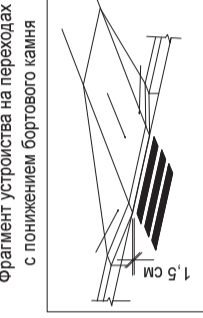
Тротуар
Покрывтие Тип 6
Бетонная плита ГОСТ 17608-91 И=0,08 м.
Щебень фракции 5/20 ГОСТ 6709-2014 И=0,20 м.
Щебень фракции 10/20 ГОСТ 6709-2014 И=0,40 м.
Песок средней крупности ГОСТ 8736-93 И=0,20 м.
Естественный грунт



Площадки
Покрывтие Тип 10
Бетонная плита ГОСТ 17608-91 И=0,08 м.
Щебень фракции 5/20 ГОСТ 6709-2014 И=0,20 м.
Щебень фракции 10/20 ГОСТ 6709-2014 И=0,40 м.
Песок средней крупности ГОСТ 8736-93 И=0,20 м.
Естественный грунт



Фрагмент устройства на переходах с понижением бортового камня
Бетон В 15
ГОСТ 25192-93
Бетон В 100,20,8
ГОСТ 6665-91



- Условные обозначения:**
- Граница земельного участка 3-го этапа строительства
 - Граница зоны допустимого размещения зданий и сооружений
 - Место транспортного средства инвалида
 - Красная линия
 - Дождеприемный колодец ранее запроектированный
 - Пониженный бортовой камень И=0,015 м
 - Опора освещения проектируемая

Технико-экономические показатели земельного участка 3-го этапа строительства

| № п/п | Наименование | Ед. изм. | Количество |
|-------|--|----------|----------------|
| 1 | Количество квартир в жилом доме | шт. | 98 |
| 2 | Общая площадь квартир в жилом доме | м.кв. | 5474,88 |
| 3 | Количество проживающих людей в жилом доме (5474,88 м.кв./28,7 м.кв./чел.=191 чел.) | чел. | 191* |
| 4 | Площадь земельного участка в границах земельного участка | м.кв. | 33374,00 |
| 5 | Площадь земельного участка 3-го этапа строительства | м.кв. | 3236,66 (100%) |
| 6 | Площадь застройки | м.кв. | 1262,30 (39%) |
| 7 | Площадь проездов, тротуаров и площадок | м.кв. | 832,21 (26%) |
| 8 | Площадь озеленения | м.кв. | 1141,82 (35%) |

* - согласно данным территориального органа исполнительной службы государственной статистики по Калининградской области общая площадь жилых помещений, приходящаяся в среднем на одного жителя в городской местности (на конец года) - 28,7 кв. м.

Примечание:
Схему движения транспортных средств на строительной площадке см. в Разделе 6. «Проект организации строительства» лист ПСОС - 2, Г.ч.

| | |
|---|--------------------|
| 16-АА-ЭПЗУ | |
| Многоквартирные жилые дома по ул. Артиллерийской в г. Калининграде. Многоквартирный жилой дом №2 по ГП (III этап строительства) | |
| Изм. | Коп.уч. Лист Подл. |
| Ген.пр. | Кисельов А.Н. |
| Арх.пр. | Беловое Н.С. |
| Инж.пр. | Кисельов А.Н. |
| Стация | Лист |
| П | 2 |
| 4 | |
| Схема планировочной организации земельного участка. План благоустройства, М 1:500 | |
| ООО "Сан-Термо-Проект" | |