

Ведомость жилых и общественных зданий и сооружений

Table with columns: Номер на плане, Наименование и обозначение, Этажность, Количество (Здания, Квартиры), Площадь (Здания, Всего), Строительный объем (Здания, всего).

Ведомость благоустройства

Table with columns: Номер на плане, Наименование, Нормативная, Фактическая, Примечание.

Ведомость проездов, тротуаров и площадок

Table with columns: Условные обозначения, Наименование, Тип, Площадь покрытия, Примечание.

Ведомость зеленых насаждений

Table with columns: Условное изображение, Наименование, Количество, Примечание.

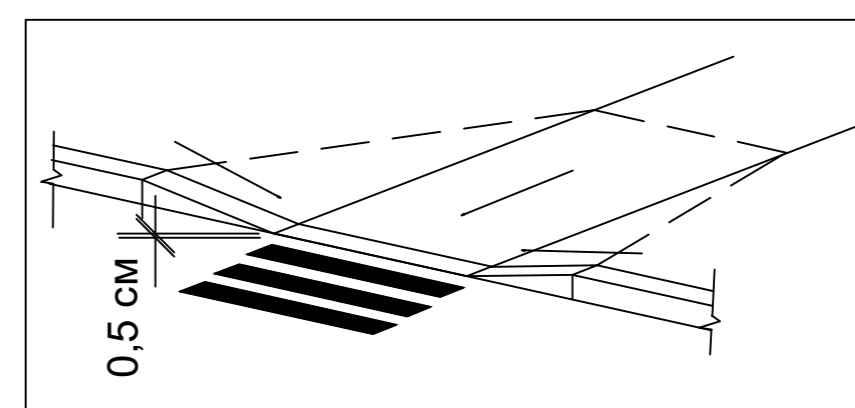
Ведомость малых архитектурных форм и переносных изделий

Table with columns: Условное изображение, Наименование, Количество, Примечание.

Технико-экономические показатели земельного участка в границе землеотвода

Table with columns: № п/п, Наименование, Ед. изм., Количество.

Фрагмент устройства на переходах с понижением бортового камня



Условные обозначения:

- List of symbols and their meanings: - Граница землеотвода, - Контур второго этажа проектируемого дома, - Пониженный бортовой камень h=0,5 см, etc.

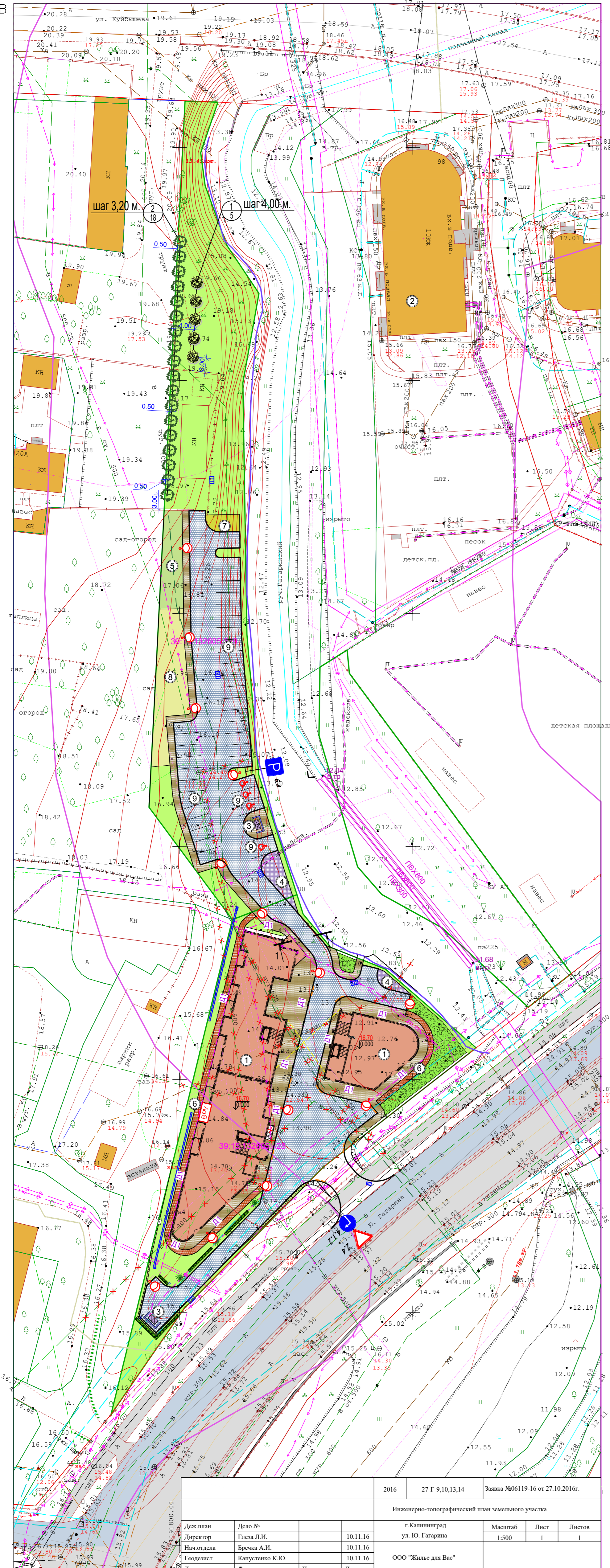
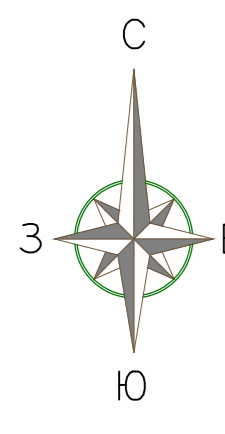


Table with project details: 2016, 27-Г-9,10,13,14, Заказ №06119-16 от 27.10.2016г., Инженерно-топографический план земельного участка, Масштаб 1:500, Лист 1, Листов 1.

Конструкция дорожных одежд

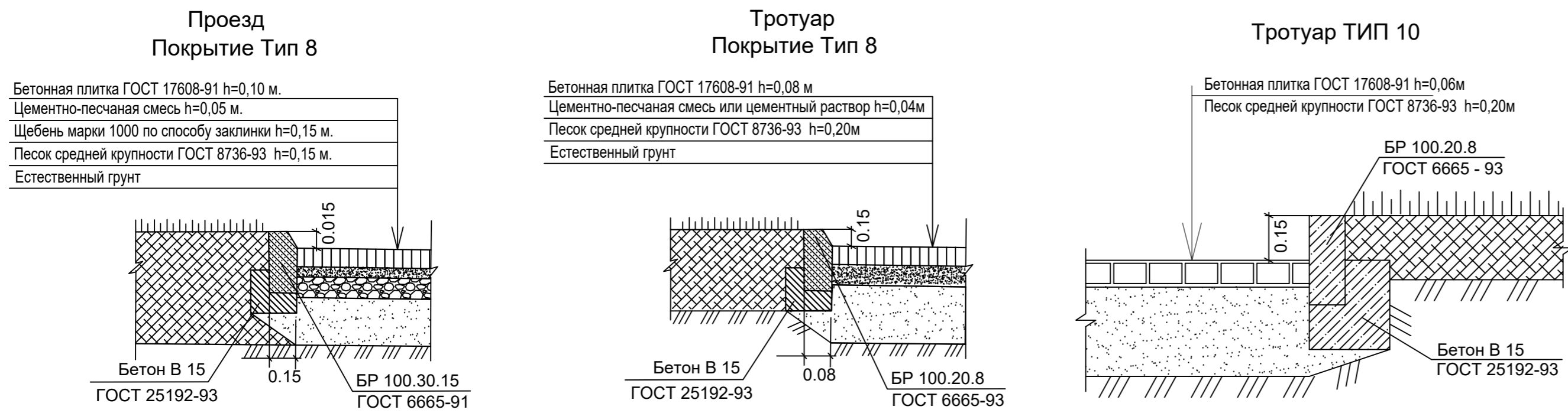


Table with project metadata: П-043-2016-ГП, ООО 'СанТермо-Проект', and other administrative information.