

Ведомость автопарковок

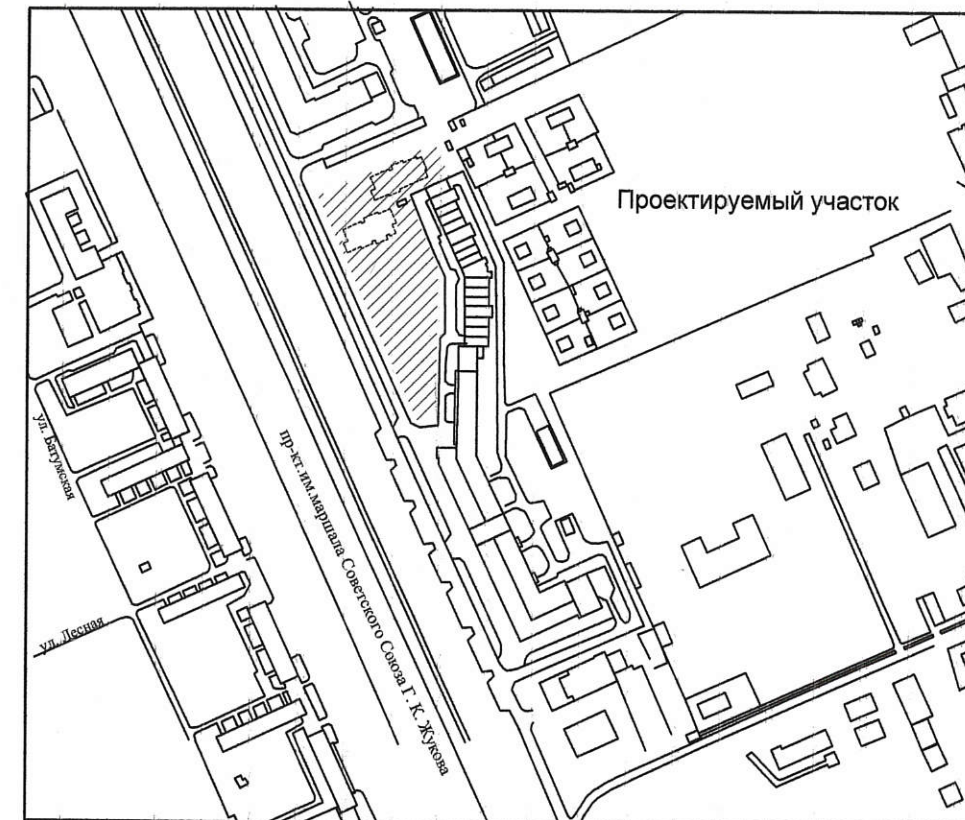
Номер по плану	НАИМЕНОВАНИЕ	Ед. изм.	Кол-во	Прим.
Р 1	Автопарковка открытого типа	Машино-место	6	
Р 2	Автопарковка открытого типа	Машино-место	8	
Р 3	Автопарковка открытого типа	Машино-место	34	
Р 5	Автопарковка открытого типа	Машино-место	7	
Р 6	Автопарковка открытого типа	Машино-место	11	
Р 7	Автопарковка открытого типа	Машино-место	16	
Р 8	Автопарковка открытого типа	Машино-место	13	

Ведомость автопарковок

Номер по плану	НАИМЕНОВАНИЕ	Ед. изм.
Р 9	Автопарковка открытого типа	Машино-место
Р 10	Автопарковка открытого типа	Машино-место
Р 11	Автопарковка открытого типа	Машино-место
Р 12	Автопарковка открытого типа	Машино-место
	Всего	Машино-место



Ситуационный план М 1:5000

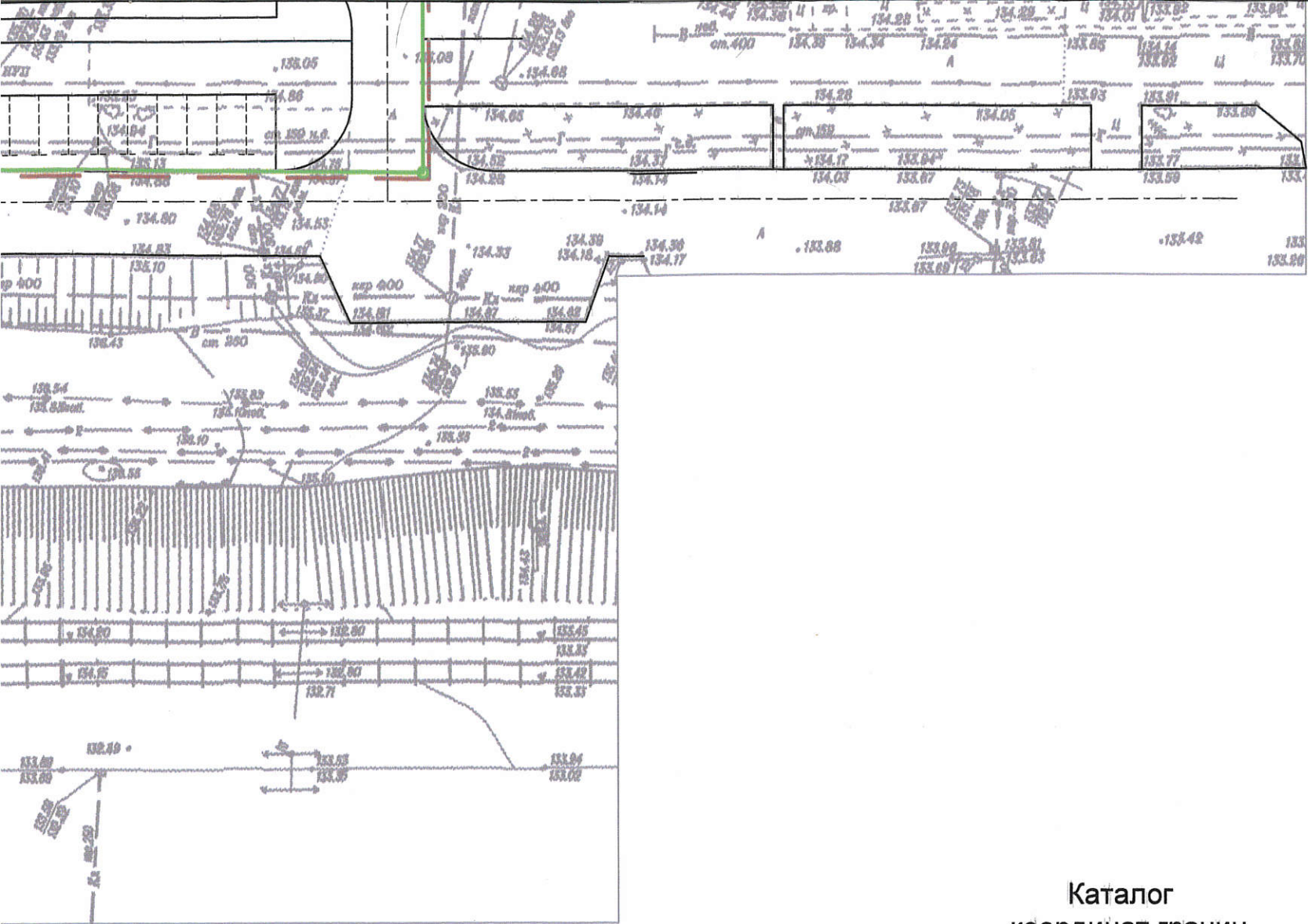


Проектируемый участок

Ведомость жилых и общественных зданий и сооружений




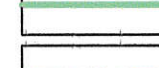


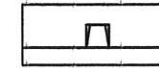

Номер по плану	Наименование	Этажность	Количество			Площадь, м2				Строительный объем, м3	
			Зданий	Квартир		Застройки		Общая площадь кв.		Здания	Всего
				Здания	Всего	Здания	Всего	Здания	Всего		
1	Жилой дом	19	1	126	126	567,84	567,84	7256,05	7256,05	35933,15	35933,15
2	Жилой дом	23	1	176	176	563,63	563,63	8674,74	8674,74	42535,45	42535,45
3	Трансформаторная подстанция	1	1			30,0	30,0				

Ведомость площадей



Поз.	Обозначение	Наименование	Площадь, м2	Примеч.
Ж1		Площадка для игр детей	187,00	
Ж2		Площадка для отдыха	42,00	
Ж3		Площадка для занятий физкультурой	600,00	
Ж4		Хоз. площадка для мусороконтейнеров	42,50	

**УСЛОВНЫЕ ОБОЗНАЧЕНИЯ**

-  -красные линии
-  -граница земельного участка под благоустройство №2
-  -граница допустимого места размещения зданий, строений, сооружений
-  -граница участка благоустройства
-  Граница этапов строительства
-  - проектируемые здания и сооружения
-  - пандусы для маломобильных групп населения
-  - Ограждение (поручень)

**Каталог координат границ участка №2**

Точка №	Координаты	
	X	Y
1	4363,33	- 1745,81
18	4371,35	- 1727,04
17	4369,18	- 1726,00
16	4371,18	- 1721,34
15	4373,35	- 1722,36
14	4375,18	- 1718,07
13	4384,20	- 1697,10
12	4389,27	- 1685,12
11	4403,97	- 1651,37
10	4392,12	- 1645,96
9	4391,73	- 1646,80
8	4356,13	- 1723,98
7	4320,92	- 1707,74
6	4207,66	- 1655,50
5	4200,10	- 1671,89
4	4292,19	- 1713,34
3	4340,02	- 1736,02
2	4346,15	- 1738,27
1	4363,33	- 1745,81

Площадь - 4320 м2

**Каталог координат границ участка №1**

Точка №	Координаты	
	X	Y
1	4356,13	- 1723,98
2	4320,92	- 1707,74
3	4207,66	- 1655,50
4	4213,03	- 1643,86
5	4310,39	- 1643,56
6	4343,62	- 1658,52
7	4344,06	- 1657,55
8	4358,44	- 1664,05
9	4370,74	- 1637,16
10	4391,73	- 1646,80
1	4356,13	- 1723,98

Площадь - 7742 м2

Ед. изм.	Кол-во	Прим.
Машино-место	3	
Машино-место	13	
Машино-место	7	
Машино-место	1	
Машино-место	119	

Топографическая съемка выполнена ООО "ГЕОПРОФИ" в июле 2013г.  
 Регистрационный № 1527-13 от 02.07.2013г. Планшеты 8-17а, 8-17б, 8-17в.  
 За отметку 0,000 принята отметка пола 1-го этажа, что соответствует абсолютной отметке :  
 - жилой дом №1 - 138,30м;  
 - жилой дом №2 -137, 95м в Балтийской системе высот.

						734-ПЗУ		
						Многоквартирные жилые дома по адресу: проспект им. Маршала Советского Союза Г.К. Жукова 110 в Дзержинском районе г. Волгограда.		
1	-	зам	5-14	<i>Ильшев В.</i>	02.14			
Изм	Кол уч	Лист	Ндок	Подпись	Дата			
Нач. маст.		Жучкова О.		<i>Жучкова О.</i>	12.13	Стадия	Лист	Листов
ГАП		Ильшев В.		<i>Ильшев В.</i>	12.13	П	1	
Разработал		Ильшев В.		<i>Ильшев В.</i>	12.13			
						Схема планировочной организации земельного участка. М 1:500		
						ЗАО "Институт Волгоградгражданпроект"		
Н. контр.		Жучкова О.		<i>Жучкова О.</i>	12.13			