











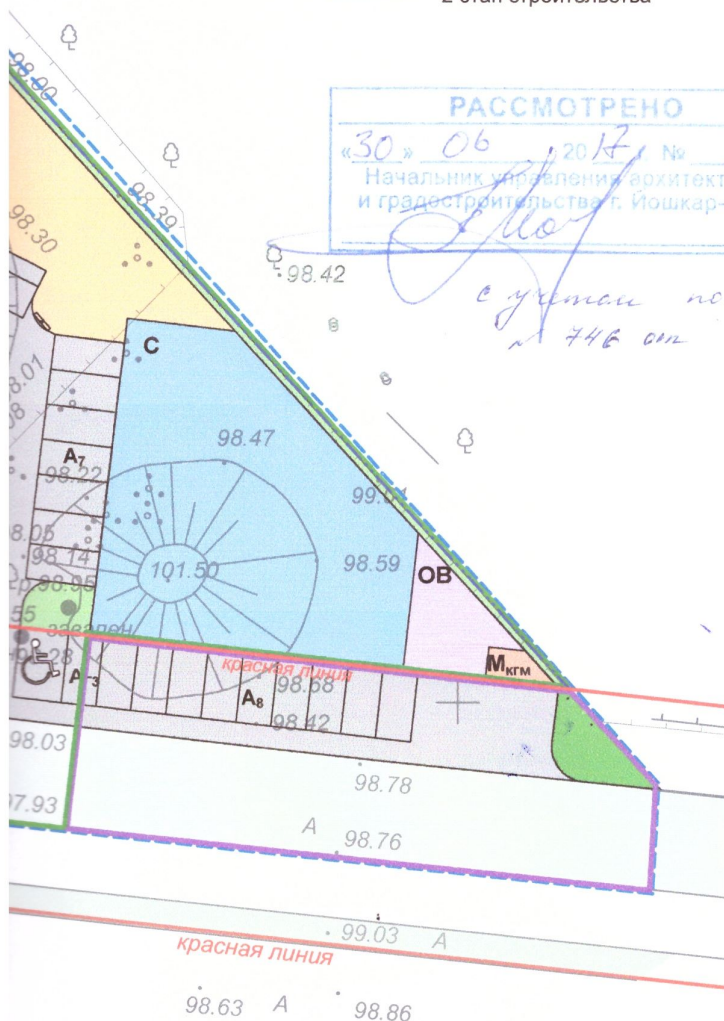


Инв. № подл.	Подпись и дата	Взам. Инв. №	СОГЛАСОВАНО:	

## Условные обозначения

-  Проектируемое здание
-  Проектируемое сооружение инженерной инфраструктуры (комплектная трансформаторная подстанция)
-  Существующие здания и сооружения
-  Озеленение в границах участка
-  Озеленение за границами участка
-  Площадки (Детские, спортивные, для отдыха взрослых, бельевые, ковровые)
-  Проезды, парковки
- $A_8$  Автостоянка (кол-во машино-мест)
-  Граница земельного участка с кадастровым номером 12:05:3301001:6908
-  Граница смежных земельных участков
-  Граница благоустройства
-  1 этап строительства
-  2 этап строительства



**РАССМОТРЕНО**  
 «30» 06 2017 №  
 Начальник управления архитектуры  
 и градостроительства г. Йошкар-Олы

с учетом постановления  
№ 746 от 07.06.2017

### Примечания:

1. Система координат - местная, система высот - балтийская.
2. Схема планировочной организации земельного участка разработана на топографической съемке № Т-15-0678, выполненной МУП "Архитектор" 30.09.2015 г.
3. Объект размещается на земельном участке с кадастровым номером 12:05:3301001:6908 общей площадью 3995 м<sup>2</sup>.
4. Процент озеленения в границах участка без учета 50% детских и спортивных площадок - 10%, с учетом 50% детских и спортивных площадок - 18%, застройка - 36%.
5. Часть автомобильных стоянок (30 м/м) располагается на расстоянии 74 м юго-западнее проектируемого объекта за гаражным кооперативом.

