




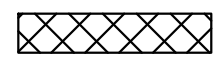






ВЕДОМОСТЬ ЖИЛЫХ И ОБЩЕСТВЕННЫХ ЗДАНИЙ И СООРУЖЕНИЙ


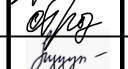
Номер на плане	Наименование и обозначение	Этаж-ность	Количество		Площадь, м ²				Строительный объем, м ³		
			Здания	Квартир	Застройки		Общая		Здания	Всего	
					Здания	Всего	Здания	Всего			
9	Жилой дом поз.9	19	1	129	129	564.10	564.10	6737.99	6737.99	34294.50	34294.50



-  Покрытие детских площадок
-  Покрытие отмостки
-  Газон
-  Граница земельного участка
-  Линия застройки
-  Место допустимого размещения зданий
-  Покрытие проездов
-  Покрытие тротуаров
-  Место стоянки автомашин для маломобильных групп населения
-  Светильник на опоре

Условные обозначения:

Согласовано
Взам. инв. №
Подп. и дата
Инв. № подл.

					8/2021 - ПЗУ2						
					«Многоквартирный многоэтажный жилой дом поз. 9 (район морской школы ДОСААФ) в Володарском районе г. Брянска»						
Изм.	Кол.уч.	Лист	№ док.	Подп.	Дата						
						Жилой дом		Стадия	Лист	Листов	
						Жилой дом		П	1		
						Схема планировочной организации земельного участка М 1:500			ООО "АКВАРЕЛЬ"		
		ГИП	Плюгин								
		ГАП	Грозева								
		Разраб.	Щуцкая		