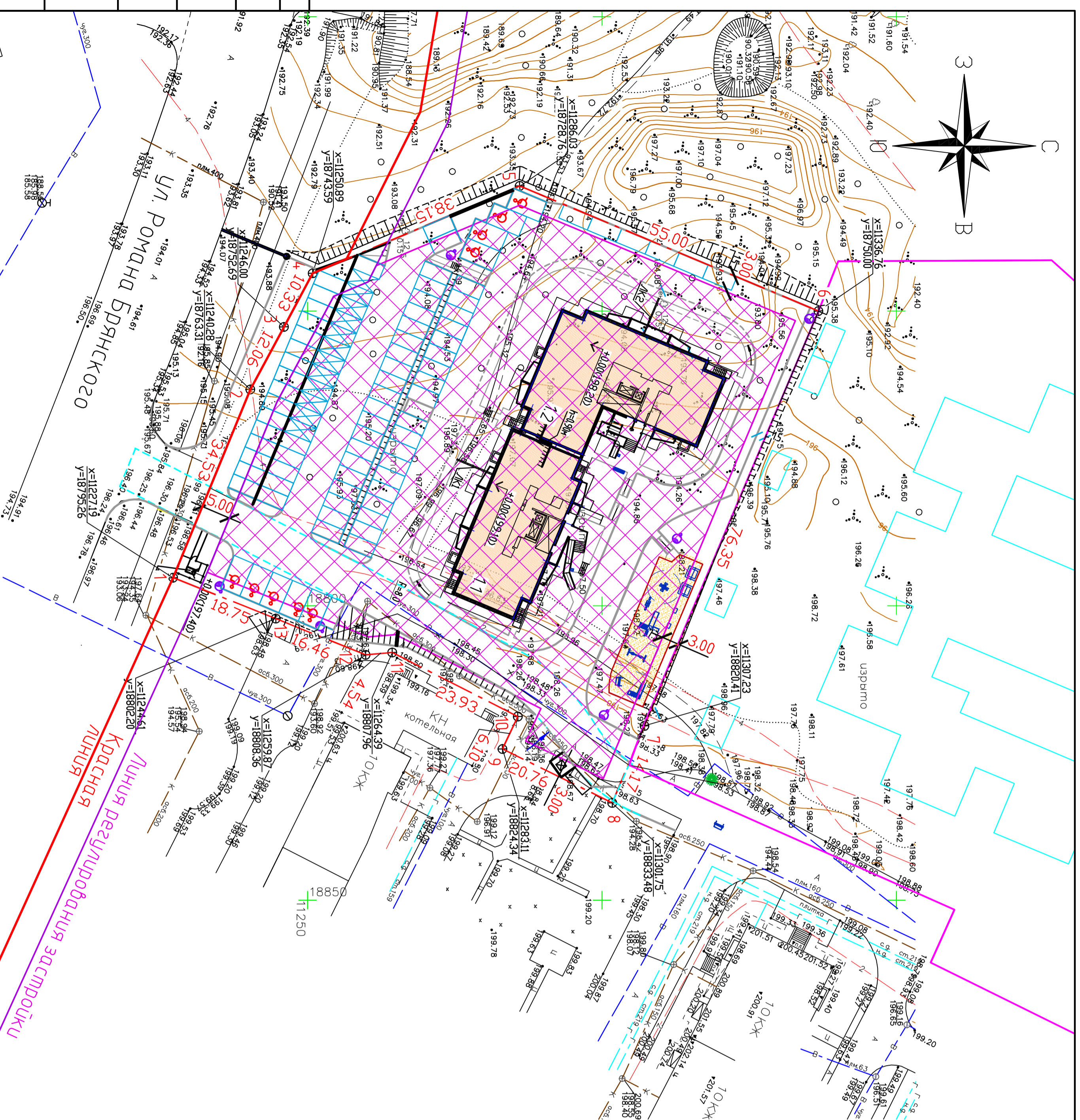





ВЕДОМОСТЬ ЖИЛЫХ И ОБЩЕСТВЕННЫХ ЗДАНИЙ И СООРУЖЕНИЙ

Номер на плане	Наименование и обозначение	Кол-во этажей	Кол-чество		площадь, м ²	Среднеплотный объем, м ³	
			зданий	зданий		зданий	зданий
11	Жилой дом	17	1	80	1	80	проектируемый (1-й этап стр.-во)
12	Жилой дом	17	1	96	1	96	проектируемый (2-й этап стр.-во)
2	ГРПШ-04-2У1-ЭК-0	—	1	—	—	—	проектируемая



УСЛОВНЫЕ ОБОЗНАЧЕНИЯ:

-  Граница участка проектируемого жилого дома по ул. Романа Брянского, S=6658.00м². Кадастровый номер земельного участка: 32:28:00302501:39
-  Линия регулирования застройки
-  Место допустимого размещения здания с номером объекта капитального строительства

12/18-00-00-ГП

Изм.	Код изм.	Лист	№ док.	Подп.	Дата	Жилой дом	Схема планировочной организации земельного участка М 1:500
Разработ		Крестьянова			10.18		
Нач. отд.		Сычева			10.18		
ГИП		Мозильцев			10.18		
И. комп.		Туржикова			10.18		

Инв. № подл.	Подп. и дата	Взам. инв. №	Лист	Листов

Многоквартирный жилой дом по ул. Романа Брянского в 4-м м/р-не Советского р-на г. Брянска

Схема планировочной организации земельного участка М 1:500

Р 2

