











Ведомость жилых и общественных зданий и сооружений

Номер на плане	Наименование и обозначение	Этажность	Количество		Площадь, м2				Строительный объем, м3		
			Зданий	Квартир	Застройки		Общая		Здания	Всего	
					Здания	Всего	Здания	Всего			
1	Проектируемый жилой дом	23	1	250	250	1 109,90	1 109,90				
2	Существующий жилой дом	2	3								
3	Существующий гараж	1	2								
4	Существующее офисное здание	1	1								
5	Существующее нежилые строения	1-2									
7	Проектируемая ТП	1	1	-	-	27,50	27,50	-	-	82,50	82,50

Условные обозначения:

-  - Существующие здания и сооружения
-  - Проектируемое здание
-  - Нависающая часть проектируемого здания
-  - Проектные границы земельного участка
-  - Граница благоустройства территории
-  - Красная линия застройки
-  - Демонтируемые здания и сооружения
-  - Граница допустимого размещения зданий и сооружений
-  - Ограждение территории

Заказчик:		46-ПЗУ		
		Жилой дом по улице Полоненко 10, г. Волгоград.		
Изм.	Коп.уч.	Лист	Подок.	Подпись
ГАП	Батищев			
Архитектор		Батищев		
Генеральный план. М 1:500.		Стадия	Лист	Листов
		П	3	
Н.контроль		ООО "фирма "КОМ-БИЛДИНГ"		
Волошина				