










ВЕДОМОСТЬ ЖИЛЫХ И ОБЩЕСТВЕННЫХ ЗДАНИЙ И СООРУЖЕНИЙ

Номер на плане	Наименование и обозначение	Этажность	Количество		Площадь, м <sup>2</sup>				Строительный объем, м <sup>3</sup>		
			зданий	квартир	застройки		Общая квартир		зданий	всего	
					здания	всего	здания	всего			
1	Жилой дом	10	1	493	493	3195	3195	18907.29	18907.29	98173	98173

Условные обозначения:

-  Граница земельного участка
-  Линия застройки
-  Место допустимого размещения зданий
-  Покрытие проездов
-  Покрытие тротуаров (асфальт)
-  Покрытие детских площадок
-  Покрытие спорт. площадок
-  Газон
-  Место стоянки автомашин



						5/2017 - ГП			
						Многоквартирный многоэтажный жилой дом, расположенный на участках с кадастровыми № 32.28.0030901.4.7, 32.28.0030901.4.8, Советский район, г. Брянск. Территория бывшего аэропорта. (1, 2, 3 очереди строительства)			
Изм.	Кол.ч.	Лист	№ док.	Подп.	Дата	Жилой дом	Стадия	Лист	Листов
							П	2	
ГИП	Калмыков					Схема планировочной организации земельного участка М 1:500	ООО "АКВАРЕЛЬ"		
ГАП	Грозева								
Разраб.	Щуцкая								

Согласовано  
 Взам. инв. №  
 Подп. и дата  
 Инв. № подл.