







## Ведомость жилых и общественных зданий и сооружений

Номер на плане	Наименование и обозначение	Этажность	Количество				Площадь, м <sup>2</sup>		Строительный объем, м <sup>3</sup>	
			здания		зданий		всего	всего	здания	всего
			зд-ние	зд-ний	зд-ние	зд-ний				
28	Жилой дом, инд.	10/14	1	212	2372,31	14486,01	61500,97	61500,97		
37	ТП	1	1		По проекту застройщика					

Граница участка нанесена согласно чертёжу градостроительного плана, разработанного ООО ТИИ «БрянскГрадПроект» в 2017  
 Кадастровый номер земельного участка: 32:28:003005148  
 Площадь земельного участка - 10060м<sup>2</sup>

## Условные обозначения

	-кадастровая граница участка
	-проезд орошительный
	-тропушка плиточная
	-места парковки инвалидов
	-озелененная территория
	-место для размещения здания

7-550/2018-ПЗУ-ГП.Ч

Многоквартирный жилой дом временной этажности со встроенно-пристроенными помещениями общественного назначения по э. 28 в микрорайоне №3 на территории бывшего аэропорта Советского района г.Брянска.

Изм.	Кол. ун.	Лист	№ док.	Подп.	Дата	Схема планировочной организации земельного участка М1:500	ООО «Брянскградпроект-сервис»
Разраб.		Шадоба					
Проект.		Шадоба					
Гл. спец.		Мизур					
Г.АП		Скачкова					
Н.компр.		Шадоба					
Г.МП		Захаркина					

