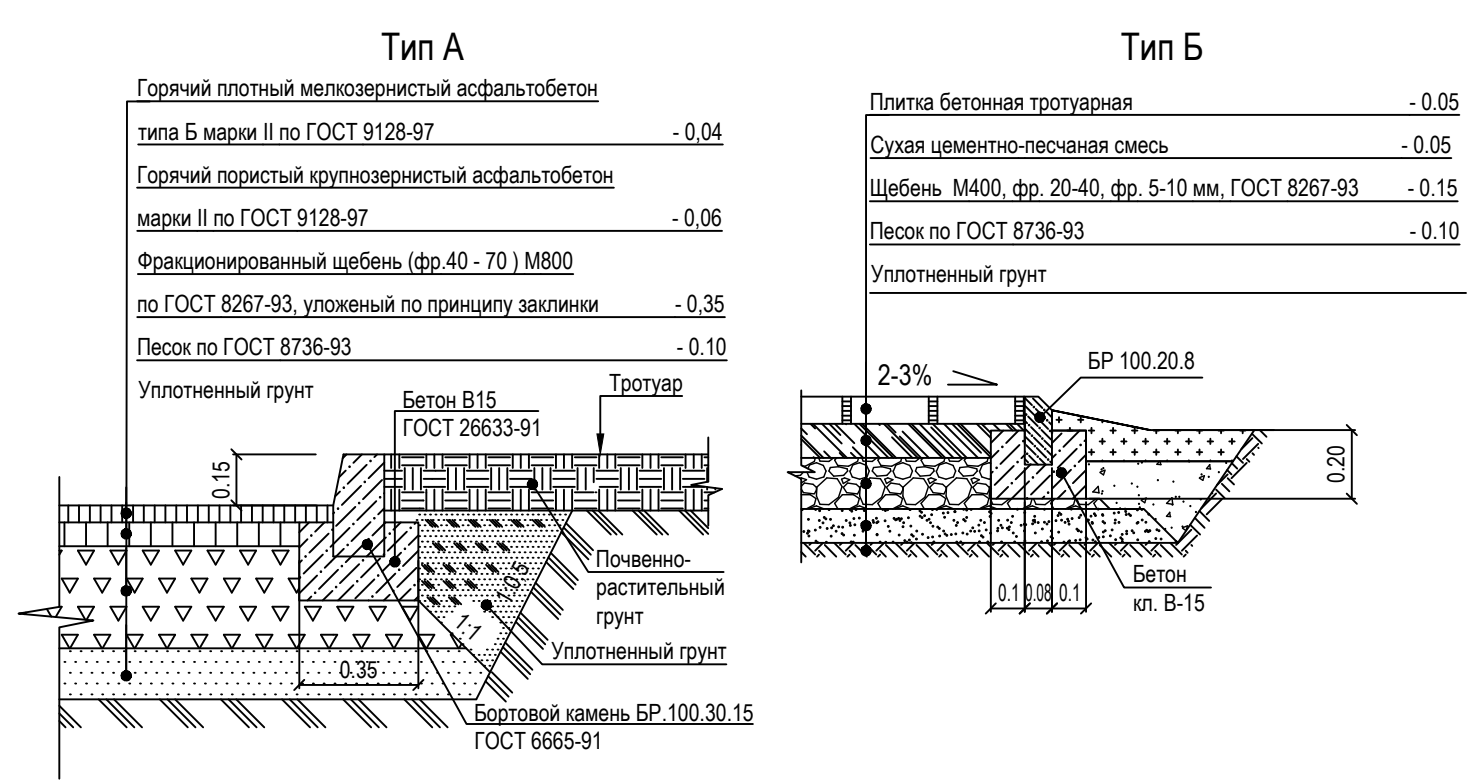


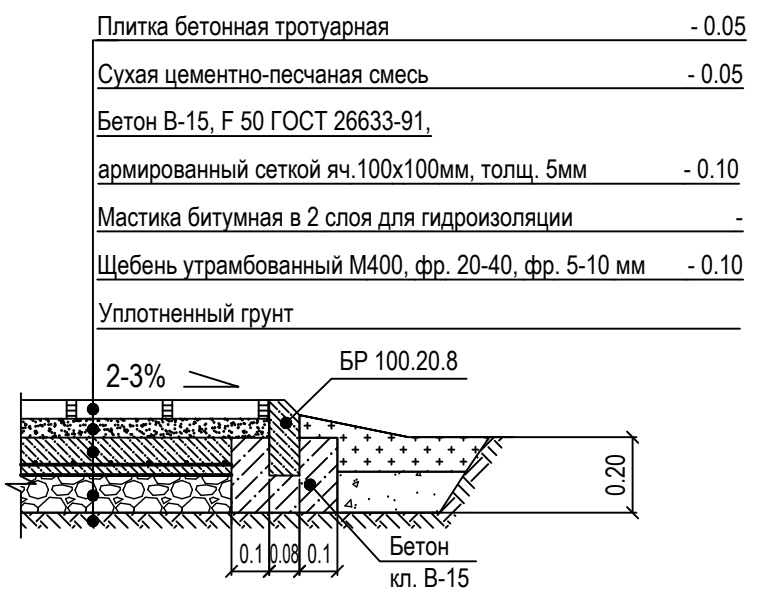
Схема организации земельного участка
М 1:500

- Условные обозначения**
- Граница земельного отвода
 - Граница благоустройства
 - Существующие здания и сооружения
 - Проектируемый объект
 - Отмостка
 - Проектируемое асфальтобетонное покрытие
 - Проектируемое покрытие тротуарной плиткой
 - Парковочное машиноместо
 - Древесные насаждения
 - Понижение бордюра
 - Направление движения транспорта

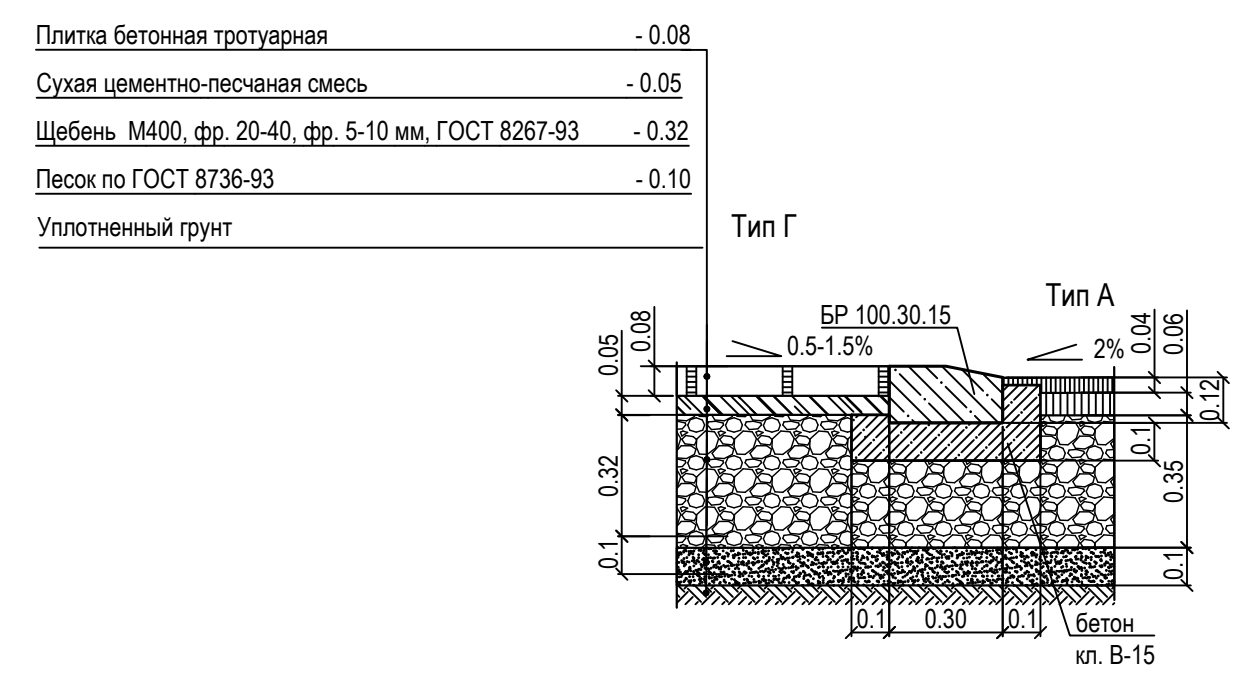
Конструкции покрытий



Тип В



Узлы сопряжения дорожных покрытий



Ведомость малых архитектурных форм и переносных изделий

Поз.	Обозначение	Наименование	Кол.	Примечание
1	4154	Качели на метал. стойках (без подвесов)	2	ООО "НКС"; ksil34.ru
2	4960	Подвеска качели с сидением	2	---
3	4243	Песочница с навесом	1	---
4	4296	Навес	1	---
5	4193	Карусель	1	---
6	4102	Качалка-балансир	1	---
7	4204	Горка	1	---
8	6448	Каскад турников	1	---
9	7520	Тренажер уличный	1	---
10	7538	Тренажер уличный	1	---
11	7525	Тренажер уличный	1	---
12	2215	Скамья полукруглая	4	---
13	2213	Диван на металлических ножках	9	---
14	1212	Урна металлическая	7	---
15	2710	Стойка велосипедная	10	---

Ведомость элементов озеленения

Поз.	Наименование	Обозначение	Количество	Примечание
1	Липа, шт.		5	с комом Ø0,5x0,5x0,5
2	Сирень, шт.		4	
3	Чубушник, шт.		12	
4	Спирея, шт.		3	

Технические условия посадки деревьев и кустарников

Поз.	Наименование зданий и сооружений	Расстояние до оси, м	
		ствола дерева	кустарника
1	ОТ ПОДЗЕМНЫХ СЕТЕЙ:		
1.1	Газопроводов, канализации	1,5	--
1.2	Теплопроводов (от стенок канала) и трубопроводов	--	--
1.3	Тепловых сетей при бескабельной прокладке	2,0	1,0
1.4	Водопроводов дренажей	2,0	--
1.5	Силовых кабелей, кабелей связи	2,0	0,7
2	От мачт и опор осветительной сети	4,0	--
3	От края тротуаров и садовых дорожек	0,7	0,5
4	От края проезжей части улиц	2,0	1,0
5	От подошвы откосов, террас и др.	1,0	0,5
6	От наружных стен зданий и сооружений	5,0	1,5
7	От осей трамвайных путей	5,0	3,0
8	От внутренних граней подпорных стен	3,0	1,0

Экспликация зданий и сооружений

Номер на плане	Наименование	Примечание
1	Жилой дом 9-ти этажный, проектируемый, 1 этап строительства	
2	Жилой дом 9-ти этажный, проектируемый, 2 этап строительства	
3	Парковка на 10 машиномест, в т.ч. 1 машиноместо для МГН	
4	Парковка на 10 машиномест	
5	Парковка на 10 машиномест, в т.ч. 3 машиноместа для МГН	
6	Парковка на 10 машиномест	
7	Площадка для отдыха взрослого населения	
8	Детская площадка	
9	Парковка на 3 машиноместа для МГН-колясочников	
10	Парковка на 10 машиномест	
11	Парковка на 10 машиномест	
12	Парковка на 4 машиномест	
13	Площадка для контейнеров под ТБО	

Ведомость проездов, тротуаров, дорожек и площадок

№ п/п	Наименование показателей	Тип	Площадь покрытия, м²	Примечание
1	Асфальтобетонное покрытие, м², в том числе:			
	- в границах земельного участка, м²	А (h=0.55 м)	475.50	
	- дополнительное благоустройство, м²		155.5	
	- дополнительное благоустройство, м²		320.0	
2	Покрытие тротуарной плиткой толщиной 50 мм, м²	Б (h=0.35 м)	230.00	
	- в границах земельного участка, м²		100.0	
	- дополнительное благоустройство, м²		130.0	
3	Покрытие тротуарной плиткой толщиной 80 мм, м² (парковка)	Г (h=0.55 м)	345.0	
4	Покрытие отмостки, м²	В (h=0.3 м)	103.0	
5	Бортовой камень, м.п.	БР 100.30.15	260	
6	Бортовой камень, м.п.	БР 100.20.8	360	

- Согласно СП 68.13330.2017 "Приемка в эксплуатацию законченных строительством объектов", п. 5.6 при приемке законченных строительством объектов в зимнее время допускается переносить сроки выполнения работ по устройству верхнего покрытия внутриквартальных дорог и тротуаров, хозяйственных, игровых и спортивных площадок, по установке малых архитектурных форм, озеленению на ближайший благоприятный период.
- Озеленение застраиваемых территорий может выполняться в ближайший благоприятный агротехнический период, следующий за моментом ввода объекта строительства в эксплуатацию.

				408/2020-002-ПЗУ			
				Многоэтажная жилая застройка, расположенная по адресу: г. Волгоград, Краснооктябрьский район ул. Северный городок, 6. I, II этап			
				II этап			
				Стадия		Лист	
				П		3	
Проверил	Кобченко	08.2020					
Разраб.	Герасимова	08.2020					
Н.контр.	Кобченко	08.2020					
				Схема организации земельного участка М 1:500		ООО "Волгоградский Промстройпроект"	
				Формат А3x3			

Взам. инв. №
Подпись и дата
Инв. № подл.