



**ДАЛЫПРОЕКТ**

ОБЩЕСТВО С ОГРАНИЧЕННОЙ ОТВЕТСТВЕННОСТЬЮ

690078 Владивосток, ул. Комсомольская 3, тел. 2-54-65-93.

Свидетельство ИП СРО «Стройобъединение» №6487 от 13 сентября 2011 г.

**Жилой дом с инфраструктурой в районе ул. Грибоедова, 46 в г. Владивостоке. Корректировка**

**РАБОЧАЯ ДОКУМЕНТАЦИЯ**

**ГЕНЕРАЛЬНЫЙ ПЛАН**

**2013/5-ГП**

**г. Владивосток**

**2017 г.**



ОБЩЕСТВО С ОГРАНИЧЕННОЙ ОТВЕТСТВЕННОСТЬЮ  
ДАЛЫПРОЕКТ 690078 Владивосток, ул. Комсомольская 3, тел. 2-54-65-93.

Свидетельство ИП СРО «Стройобъединение» №6487 от 13 сентября 2011 г.

Заказчик: КППК «Приморкрайстрой»

**Жилой дом с инфраструктурой в районе ул. Грибоедова, 46 в г. Владивостоке. Корректировка**

**РАБОЧАЯ ДОКУМЕНТАЦИЯ**

**ГЕНЕРАЛЬНЫЙ ПЛАН**

**2013/5-ГП**

Директор ООО «Дальпроект»



Петров А.В.

г. Владивосток

2017 г.

Ведомость чертежей

2

Обозначение	Наименование	Примечание, стр.
2013/5-ГП.С	Содержание	
2013/5-ГП	Графическая часть	
лист 1	Ситуационный план М 1:2000	
лист 2	Схема планировочной организации земельного участка М 1:500	
лист 3	План благоустройства М 1:500	
лист 4	План земляных масс М 1:500	
лист 5	Сводный план инженерных сетей М 1:500	
2005/3-ГП	Прилагаемые	
лист 4	Разбивочный план благоустройства М1:500	


Примечание:

1. На участке работ здание построено, вертикальная планировка выполнена, сети проложены. необходимо доделать работы по благоустройству. Размеры площадок проездов смотри прилагаемый план благоустройства. А проектируемые объемы на плане благоустройства

Инв. № подл.	Подп. и дата	Взам. инв. №	2013/5-ГП.С						Стадия	Лист	Листов
			Изм.	К.уч.	Лист	Ндок.	Подп.	Дата			
			Содержание						ООО "Дальпроект" г.Владивосток		
			Разработал	Бурдонова	<i>СМ</i>						



 - МЕСТО РАСПОЛОЖЕНИЯ ОБЪЕКТА

Подп. и дата						2013/5-ГП			
						Жилой дом с инфраструктурой в ра-не ул. Грибоедова 46 в г. Владивостоке. Корректировка			
Инв. № подл.	Изм.	К.уч.	Лист	Ндок.	Подп.	Дата	СТАДИЯ	ЛИСТ	ЛИСТОВ
							Р	1	
Выполнил							ООО "Дальпроект" г. Владивосток		
Бурдонова А. 							Ситуационный план М1:2000		





Экспликация зданий и сооружений		Координаты квадрата сетки
Наименование		Инд.
1	Жилое здание	Инд.
1.1	Встроенно пристроенная автостоянка (подземная)	Инд.
2	ТП	Инд.

Экспликация площадок		Примечания
Наименование		
А	Площадка для хозяйственных целей	79м2
Б	Площадка для парковки машин	8 машиномест
В	Площадка детская	146,2м2
Г	Площадка для отдыха взрослых	44,5м2
Д	Площадка для занятий физкультурой	180м2

Ведомость элементов озеленения			
Поз.	Наименование породы или вида насаждения	Возраст, лет	Кол-во, шт.
1	Деревья: Ясень маньчжурский	8	2
2	Кустарник: Вишня войлочная	5	23
	Газон	М2	2426

**Тип1**

1. Мелкозернистый асфальтобетон ГОСТ 9128-84 тип А, М2 h=0,05м  
2. Существующее основание

**Тип2**

1. Мелкозернистый асфальтобетон ГОСТ 9128-84 тип А, М2 h=0,03м  
2. Существующее основание

**Тип3**

1. Мелкозернистый асфальтобетон ГОСТ 9128-84 тип А, М2 h=0,03м  
2. Существующее основание

**Тип4**

1. Мелкозернистый асфальтобетон ГОСТ 9128-84 тип А, М2 h=0,03м  
2. Щебень М=400 кгс/см h=0,10м  
3. Гравийно-песчаная смесь h=0,10м  
4. Уплотненный грунт

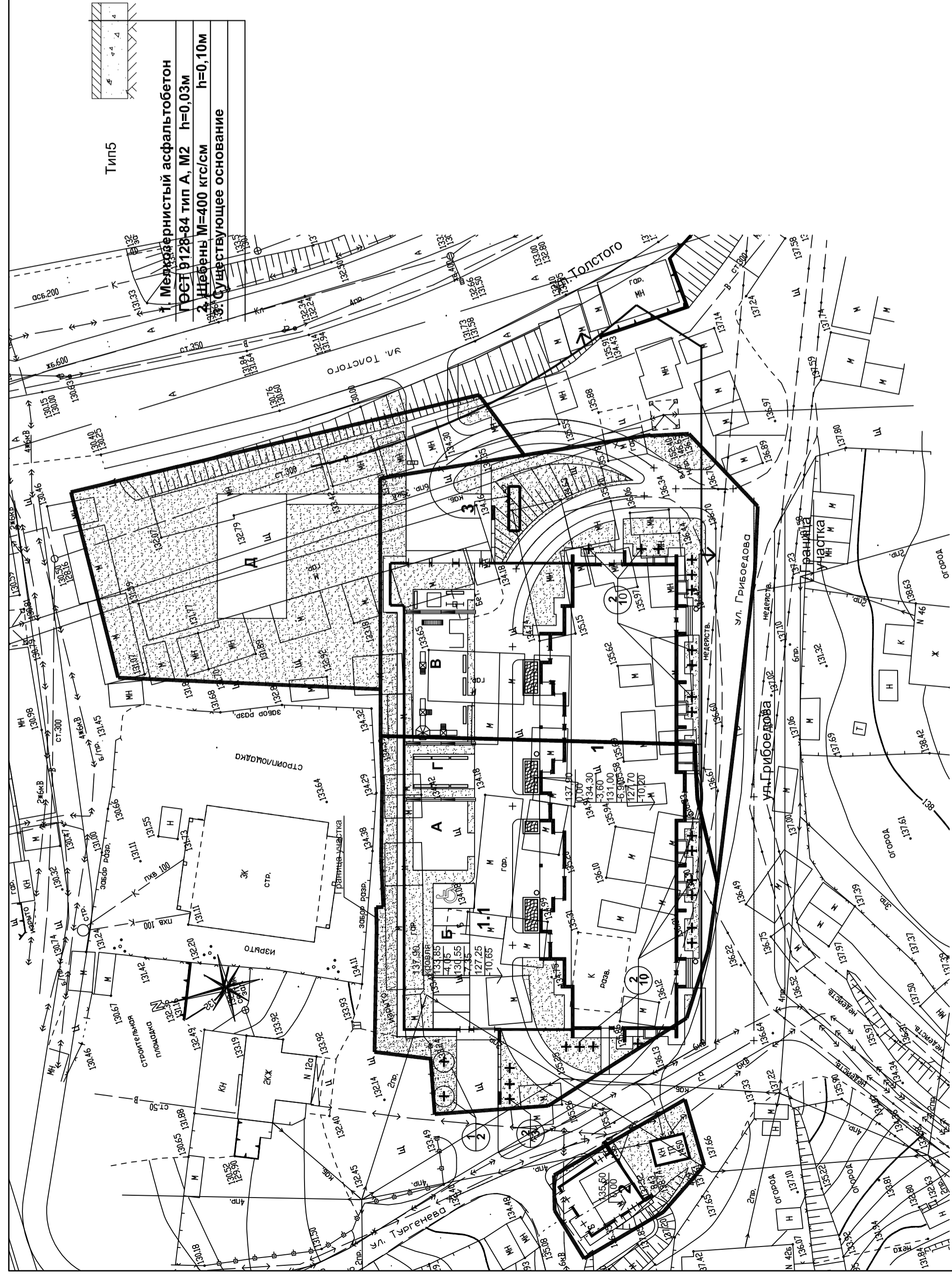
**Тип6**

1. Песчано-щебеночная смесь h=0,12м  
2. Существующее основание

**Тип7**

1. Местный грунт очищенный програвийанием или прогрохоткой (сито 10х10) от посторонних предметов;

2005/3-ГП	
Жилой дом с инфраструктурой в районе ул. Грибоедова 46 в г. Владивостоке	
Мам.	Кууч.
Лист	Подп.
Дата	Дата
СТАДИЯ	ЛИСТ
Р	3(и)
Выполнил	Бурданова А.
М 1:500	План благоустройства
ООО "Дальпроект"	г. Владивосток



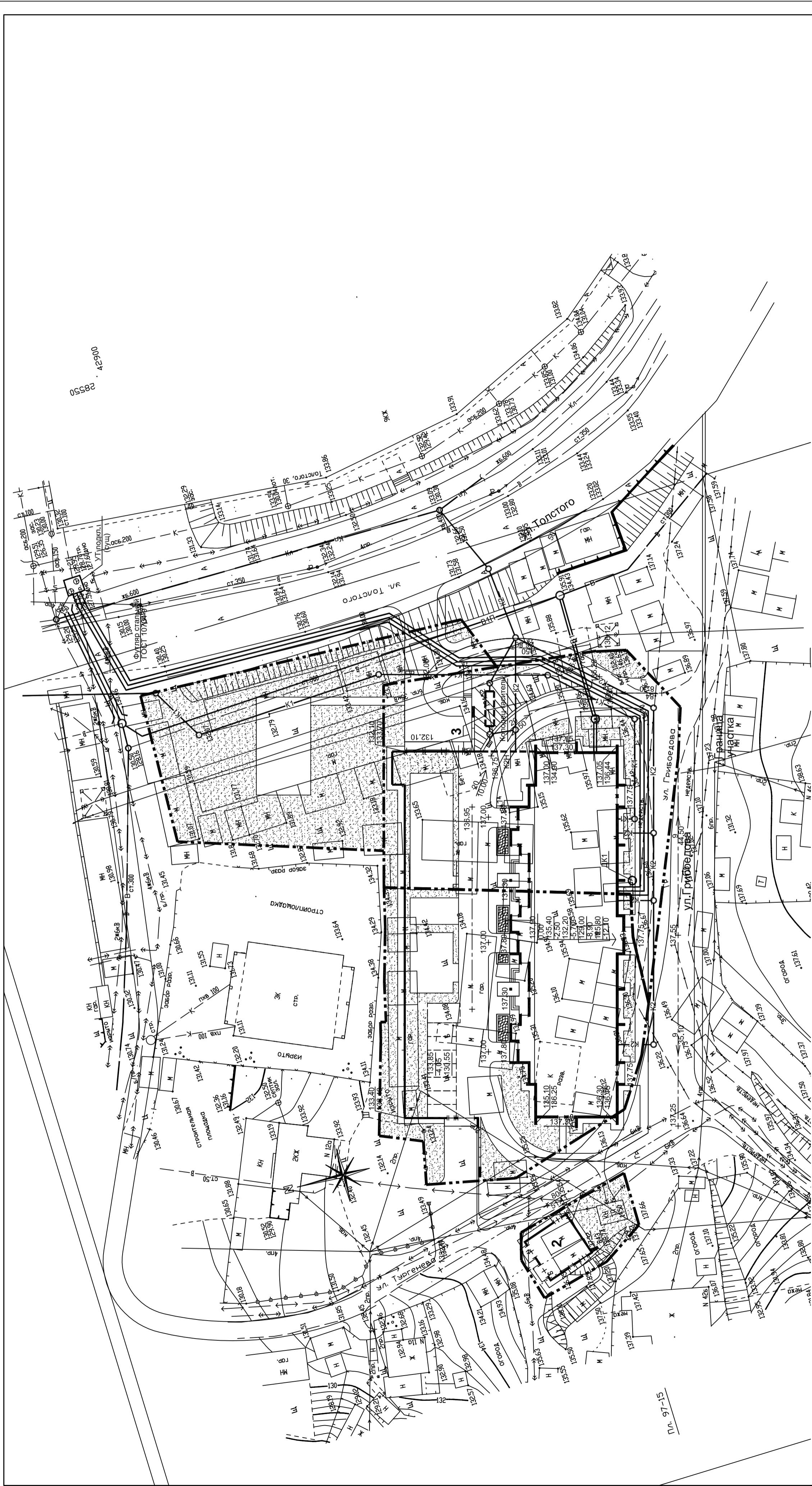
Поз.	Наименование	Тип	Площадь покрытия, м2	Примечание
Тип1	Проезд по эксплуатируемой кровли		557,8	
Тип2	Проезд		82,2	
Тип3	Тротуар по эксплуатируемой кровли		127,8	
Тип4	Тротуар БР 100.20.8 - 34.6мм		26,0	
Тип5	Площадка для хозяйственных целей		79,0	
Тип6	Площадка детская		146,2	
Тип6	Площадка для отдыха взрослых		44,5	
Тип7	Площадка для занятий физкультурой. БР 100.20.8 - 56.0мм		180,0	

Ведомость малых форм архитектуры		Ведомость проездов, площадок, тротуаров	
№ по плану	Условное изображение	Наименование	Площадь покрытия, м2
	○	Урна	557,8
	□	Скамейка "Луна" для бетонирования	82,2
	■	Качели сборно подвесные	127,8
	□	Песочница "Ромашки 1"	26,0
	■	Радуга	79,0
	I	Стойка для сушки белья	146,2
	I-I	Балансир одиночный	44,5
	□	Горка "Минискат-1"	180,0
	□	Змейка	
	⊗	Игровой комплекс	

Технико-экономические показатели

Площадь участка в границах отводов -6356м2  
Площадь застройки -267 1м2  
Площадь проездов, тротуаров в границах отвода -1512м2  
Площадь озеленения в границах отвода -2426м2





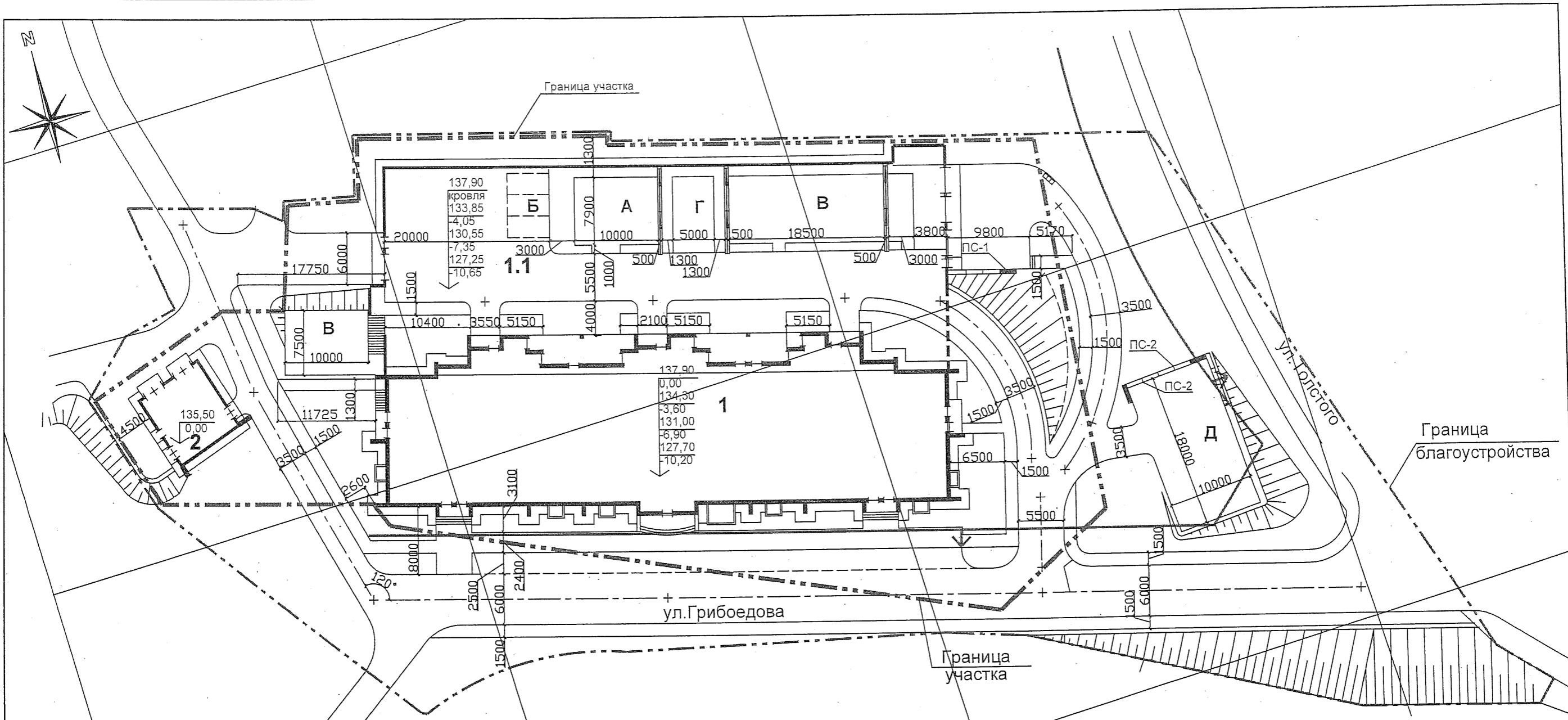
**Условные обозначения**

- K2H — Канализация напорная проектируемая
- K1 — Канализация хозяйственно-бытовая проектируемая
- K2 — Канализация ливневая проектируемая
- Кл — Канализация ливневая существующая
- В — Водопровод существующий
- В1П — Водопровод перекаладываемый
- В1 — Водопровод проектируемый
- — — — — Телловые сети

Имя, № подл.	Подл. и дата	Взам. инв. №
--------------	--------------	--------------

2013/5-ГП		Жилой дом с инфраструктурой в ране ул. Грибоедова в г. Владивостоке	
Изм.	К.уч.	Лист	Подл.
		Р	5
Выполнил	Бурдонова А.	Сводный план сетей	М 1:500
Дата		Листов	ООО "Далпроект" г. Владивосток





Экспликация зданий и сооружений

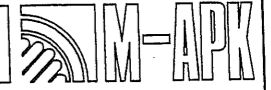
Наименование	Координаты квадрата сетки
<b>1</b> Жилое здание	Инд.
<b>1.1</b> Встроенно пристроенная автостоянка (подземная)	Инд.
<b>2</b> ТП	Инд.

Примечание  
1. Привязка элементов благоустройства линейная к проектируемому жилому дому

Экспликация площадок

Номер по генплану	Наименование	Примечания
<b>А</b>	Площадка для хозяйственных целей	
<b>Б</b>	Площадка для парковки машин	
<b>В</b>	Площадка детская	
<b>Г</b>	Площадка для отдыха взрослых	
<b>Д</b>	Площадка для занятий физкультурой	

**ПРОЕКТНАЯ МАСТЕРСКАЯ** Лицензия Д 078342  
690600, Владивосток, Алеутская 11, к. 90 1-Д, тел.: 41-12-19



						2005/3-ГП		
						Жилой дом с инфраструктурой в районе ул. Грибоедова 46 в г. Владивостоке		
Изм.	К.уч.	Лист	Ндок.	Подп.	Дата	СТАДИЯ	ЛИСТ	ЛИСТОВ
						Р	4	
Выполнил Бурдонова А.						Разбивочный план благоустройства М 1:500		
						ООО "М-АРК" г. Владивосток		