











Экспликация зданий и сооружений

Номер на плане	Наименование	Примечание
1	1-этажный жилой дом	Существующий
I этап строительства. 1 пусковой комплекс.		
2	30-этажный жилой дом со встроенными нежилыми помещениями	Проектируемый
3	БКТП	Проектируемый АО ЕЗСК
I этап строительства. 2 пусковой комплекс.		
4	Встроенно-пристроенная подземная автостоянка	Проектируемый

Ведомость площадок благоустройства

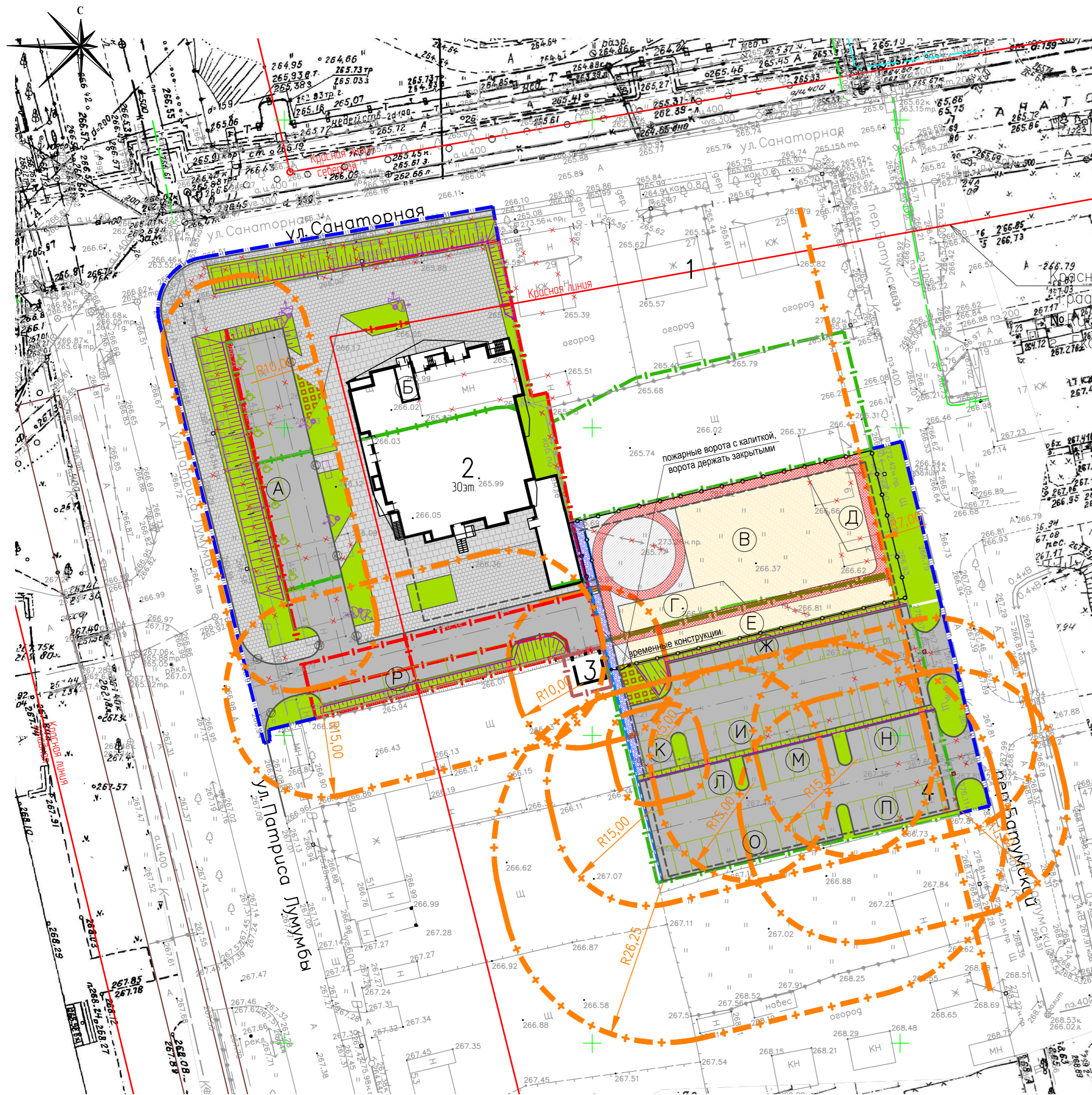
Номер на плане	Наименование	Примечание
А	Открытая автостоянка постоянного хранения на 8 м/мест, в т.ч. 7 м/мест для МГН	Проектируемая
Б	Встроенная мусорокамера	то же
В	Площадка для игр детей	Временная
Г	Площадка для отдыха взрослого населения	то же
Д	Площадка для занятия физкультурой	-/-
Е	Площадка для хозяйственных целей	-/-
Ж	Открытая гостевая автостоянка на 16 м/мест	-/-
И	Открытая гостевая автостоянка на 16 м/мест	-/-
К	Открытая автостоянка постоянного хранения на 2 м/места	-/-
Л	Открытая автостоянка постоянного хранения на 6 м/мест	-/-
М	Открытая автостоянка постоянного хранения на 6 м/мест	-/-
Н	Открытая автостоянка постоянного хранения на 6 м/мест	-/-
О	Открытая автостоянка постоянного хранения на 12 м/мест	-/-
П	Открытая автостоянка постоянного хранения на 7 м/мест	-/-
Р	Открытая автостоянка постоянного хранения на 6 м/мест	-/-

Условные обозначения










-  Границы участков по ГПЗУ
-  Границы участков, находящихся в собственности у застройщика
-  Красные линии (по ГПЗУ)
-  Граница подземного паркинга
-  Граница благоустройства
-  Граница СЗЗ
-  Ограждение площадок
-  Движение автомобильного транспорта
-  Парковочное место для МГН
-  Понижение тротуара

Конструкции и узлы сопряжения покрытий см. лист 6 данного комплекта.

П-05-15-ПЗУ							
1	-	Зам	76-19	04.19	Комплекс многоэтажных жилых домов со встроенными нежилыми помещениями и встроенно-пристроенной надземно-подземной автостоянкой на перекрестке улиц Патриса Лумумбы - Санаторная в Чкаловском районе г. Екатеринбурга, 1-й этап.		
Изм.	Кол.уч.	Лист	№ док.	Дата			
Разработал	Ахманова			03.19	30-эт. секция 2.1		
Проверил	Мерзлякова			03.19			
И контр.	Мерзлякова			03.19	Схема планировочной организации земельного участка. М 1:500.		
					Студия	Лист	Листов
					П	2	
					ИП Клецово		



Типы покрытий:

-  Асфальтобетонное покрытие проезда
-  Песчаное покрытие площадок (временное)
-  Асфальтобетонное покрытие велодорожки
-  Плиточное покрытие тротуара
-  Асфальтобетонное покрытие для проезда пожарной техники (облегченное)
-  Газонная решетка
-  Плиточное покрытие тротуара усиленное
-  Асфальтобетонное покрытие тротуара (временное)
-  Газон