

ЭКСПЛИКАЦИЯ ЗДАНИЙ И СООРУЖЕНИЙ

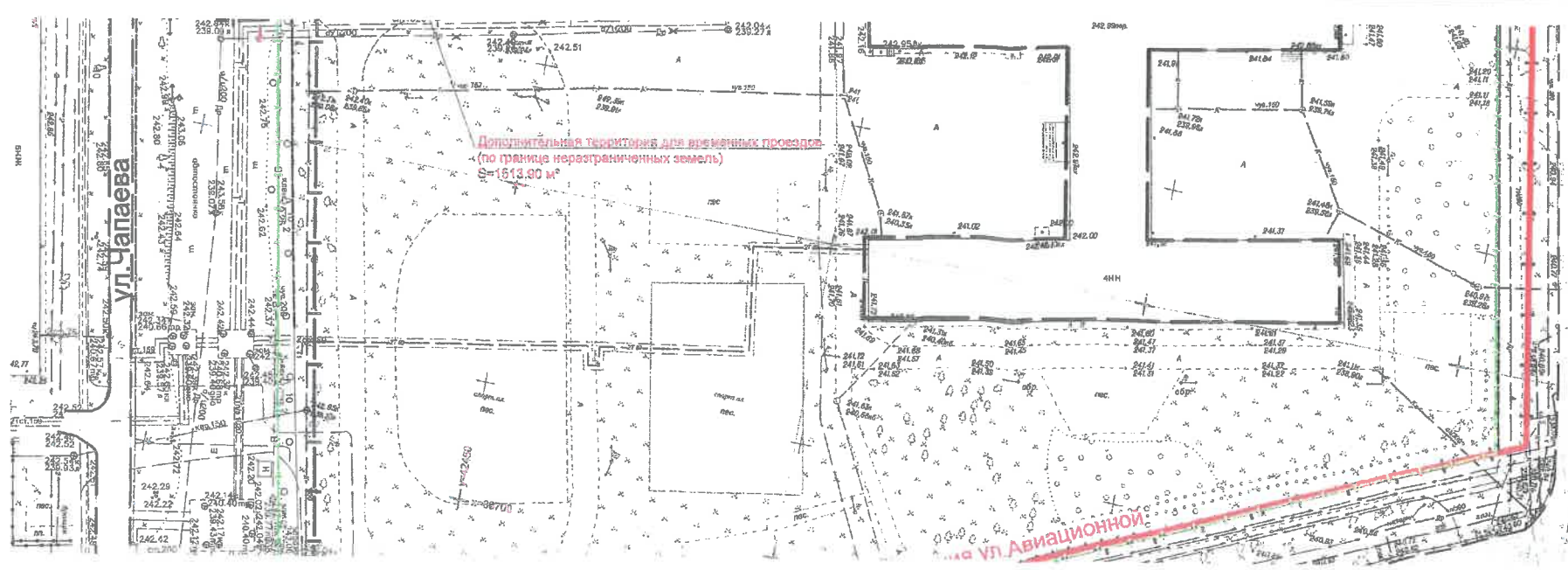
Номер на плане	Наименование	Примечание
ПРОЕКТИРУЕМЫЕ ЗДАНИЯ И СООРУЖЕНИЯ		
Первый этап строительства		
1	25-ти этажный жилой дом	
3	Трансформаторная подстанция	
ПЕРСПЕКТИВНЫЕ ЗДАНИЯ И СООРУЖЕНИЯ		
Второй этап строительства		
2	25-ти этажный жилой дом	
2.1	Подземная стоянка на 50м/м	
2.1.1	Въезд в подземную стоянку	
Третий этап строительства		
4	Наземная автостоянка на 120м/м	
СУЩЕСТВУЮЩИЕ ЗДАНИЯ И СООРУЖЕНИЯ		
5	10-ти этажный жилой дом	
6	10-ти этажный жилой дом	

ЭКСПЛИКАЦИЯ ВРЕМЕННЫХ ЗДАНИЙ И СООРУЖЕНИЙ

Обозначение на плане	Наименование	Примечание
1	Прорескава	6,00x3,00x2,50
2	Бытовое помещение для строителей	6,00x3,00x2,50
3	Временный туалет - хим.кабина	2,00x1,20x1,40
4	Комплектная трансформаторная подстанция	
5	Площадка для мойки колес	
6	Емкость для воды	500 л
7	Противопожарный щит (ЩПГ)	2,00
8	Паспорт объекта, щит с планом противопожарной защиты	
9	Временный мусорный контейнер	1,50x1,50x1,50

УСЛОВНЫЕ ОБОЗНАЧЕНИЯ

Графический символ	Значение
	Граница земельного стода жилых домов по проекту ш.344/10/17/П/П/М
	Границы смежных земельных участков по проекту ш.344/10/17/П/П/М
	Красные линии
	Граница существующих земельных участков
	Граница благоустройства
	Проектируемые жилые дома
	Проектируемая ТП
	Граница подземной автостоянки
	Временное ограждение стройплощадки
	Противопожарный щит
	Паспорт объекта, щит с планом противопожарной защиты
	Временный светильник
	Комплектная трансформаторная подстанция наружного исполнения
	Помещение охраны
	Временная дорога (ж.б. дорожные плиты)
	Площадка из щебня
	Открытая складская площадка
	Площадка мойки колес строительного автотранспорта
	Емкость для воды
	Временный мусорный контейнер



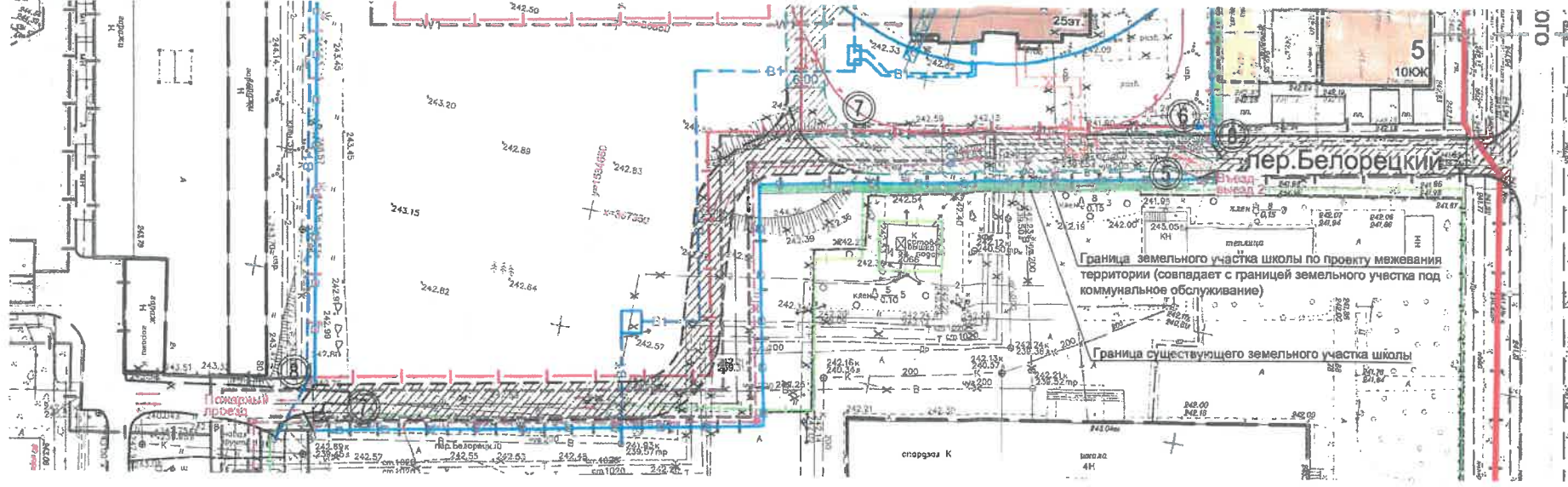
	Временное помещение для размещения строителей
	Временный туалет (хим.кабина)
	Направление движения строительного автотранспорта
	Нерабочая зона крана
	Граница опасной зоны

УСЛОВНЫЕ ОБОЗНАЧЕНИЯ ИНЖЕНЕРНЫХ СЕТЕЙ

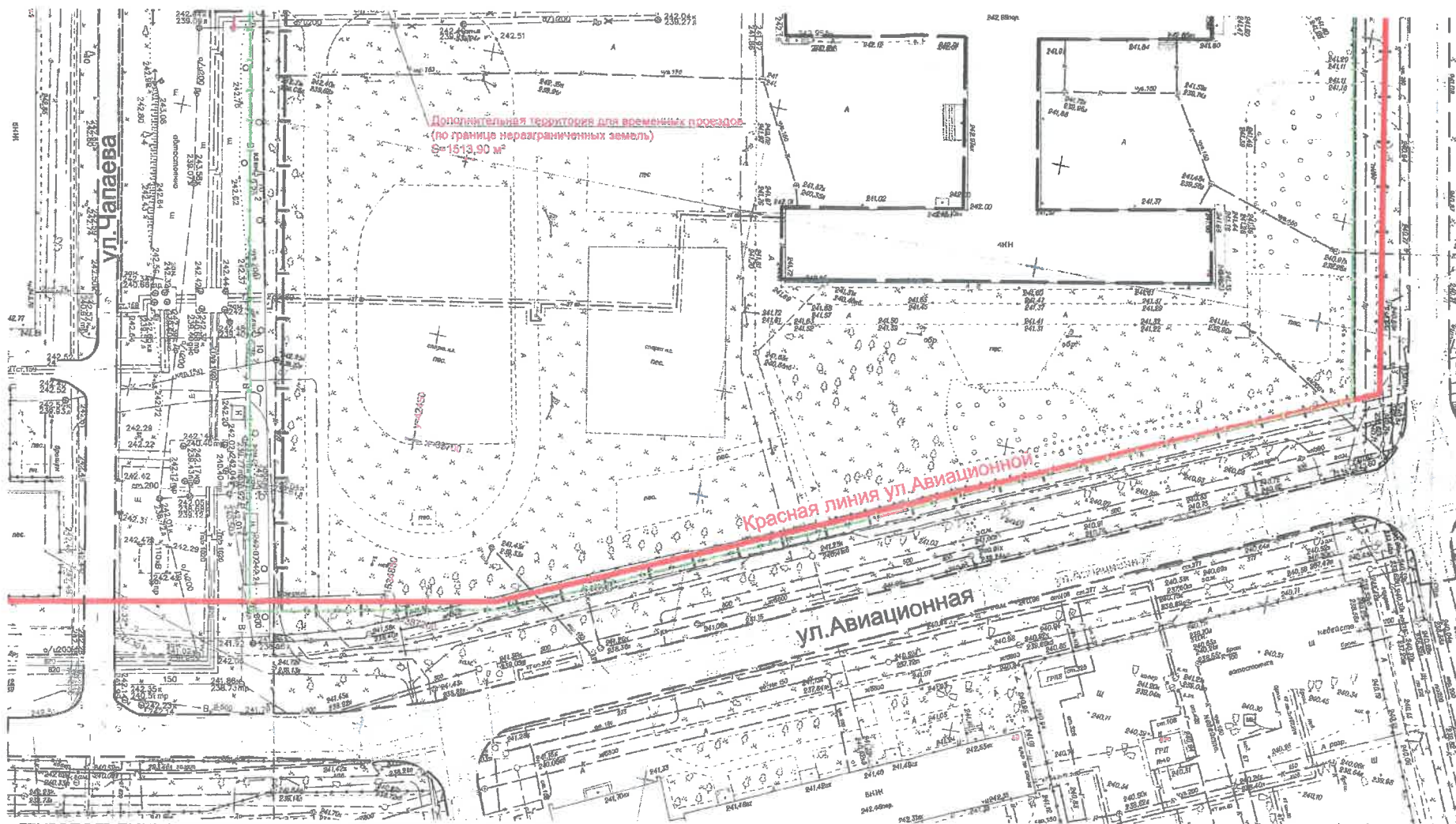
Наименование	Существующие	По отдельному проекту	Ранее запроектированные	Проектируемые	Перспективные
Водопровод хозяйственно-питьевой	— В —			— В1 —	
Канализация бытовая	— К —			— К1 —	
Канализация ливневая	— Кл —				
Канализация бытовая напорная					
Электрокабель низкого напряжения	— —				
Электрокабель высокого напряжения 6кВ	— —				
Электрокабель высокого напряжения 10кВ					
Электрокабель освещения					
Канализация связи - кабель ВОЛС					
Теплотрасса					
Дренаж					

ВЕДОМОСТЬ ОБЪЕМОВ РАБОТ ПО ЛИСТУ

Наименование работ	Единицы	Количество



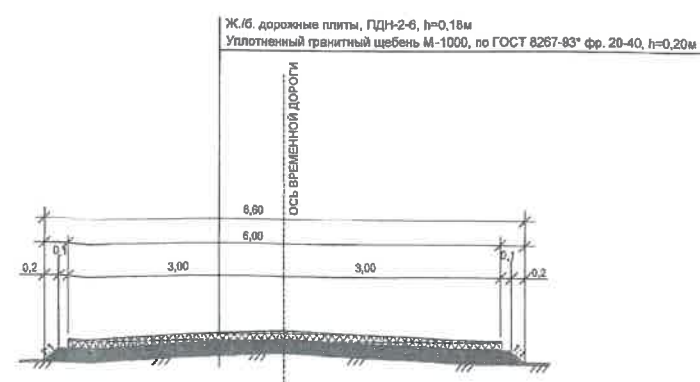
	Границы смежных земельных участков по проекту ш.344/10/17/П/П/М
	Красные линии
	Граница существующих земельных участков
	Граница благоустройства
	Проектируемые жилые дома
	Проектируемая ТП
	Граница подземной автостоянки
	Временное ограждение стройплощадки
	Противопожарный щит
	Паспорт объекта, щит с планом противопожарной защиты
	Временный светильник
	Комплектная трансформаторная подстанция наружного исполнения
	Помещение охраны
	Временная дорога (ж.б. дорожные плиты)
	Площадка из щебня
	Открытая складская площадка
	Площадка мойки колес строительного автотранспорта
	Емкость для воды
	Временный мусорный контейнер



ГРУЗОПОДЪЕМНЫЕ ХАРАКТЕРИСТИКИ БАШЕННОГО КРАНА КН -310

21200 кг	21,200	141	77	2,21
18200 кг	18,200	147	77	2,31
16600 кг	16,600	141	77	2,37
15600 кг	15,600	141	77	2,47
14000 кг	14,000	141	77	2,47
13300 кг	13,300	141	77	2,57
11300 кг	11,300	141	77	2,67
10000 кг	10,000	141	77	2,67

КОНСТРУКЦИЯ ДОРОЖНОЙ ОДЕЖДЫ ВРЕМЕННОЙ ДОРОГИ



	Временное помещение для размещения строителей
	Временный туалет (юм.кабина)
	Направление дымления строительного автотранспорта
	Нерабочая зона крана
	Граница опасной зоны

УСЛОВНЫЕ ОБОЗНАЧЕНИЯ ИНЖЕНЕРНЫХ СЕТЕЙ

Наименование	Существующие	По отдельному проекту	Ранее запроектированные	Проектируемые	Перспективные
Водопровод хозяйственно-питьевой	— В —			— В1 —	
Канализация бытовая	— К —			— К1 —	
Канализация ливневая	— Кл —				
Канализация бытовая напорная					
Электрокабель низкого напряжения	— 4 —				
Электрокабель высокого напряжения 6кВ	— 6 —				
Электрокабель высокого напряжения 10кВ				— 10 —	
Электрокабель освещения					
Канализация связи - кабель ВОЛС	— —				
Теплотрасса					
Дренаж					

ВЕДОМОСТЬ ОБЪЕМОВ РАБОТ ПО ЛИСТУ

Значение	Единицы измерения	Количество
Устройство временного ограждения стройплощадки	м	495,50
Устройство временной дороги из ж.б. дор.плит (в т.ч. подъездной путь)	м2	1788,00 (396,00)
Устройство защитного козырька (по внешней стороне ограждения)	м	138,00
Устройство площадки под бытовую городок (щебень)	м2	605,00
Установка бытовых помещений для размещения строителей (в 2 яруса)	шт.	20
Обустройство временных туалетов (юм.кабин)	шт.	6
Оборудование противопожарных щитов (ЩПТ)	шт.	3
Установка светильников временного освещения	шт.	23
Установка контейнеров для строительного и для бытового мусора	шт.	3
Устройство открытых складских площадок (щебень)	м2	527,00
Устройство площадки для мойки колес	шт.	2
Расчистка территории, вынос инженерных сетей, вырубка деревьев	согласно проекту	

И 03 20 259
 Зод. Александр
 Луталов И.С.

18-11-19-ПОС.ГЧ			
Жилые дома с подземной и многоярусной автостоянкой в границах улиц Цюльовского-Чайковского-Авиационная-Чапаева в Человском районе г.Екатеринбурга. Жилой дом №1. (ЖК «Белорецкий-2»)			
Изм.	Илл.	Лист	Иллек.
Разработал	Злобин	22.2020	
Проверил	Злобин	22.2020	
Н.контр.	Сидорова	22.2020	
ГИП	Антонова	22.2020	
Стройинженер М1:500		ООО «АЛЬТЕК ПРОЕКТИРОВАНИЕ»	